ИЗВОДИ ИЗ ПЛАНОВА ВИШЕГ РЕДА

1. Просторни план Републике Србије од 2010. до 2020. године ("Службени гласник РС", број 88/10)

Просторни план Републике Србије утврђује дугорочне основе организације, уређења, коришћења и заштите простора Републике Србије, са циљем усаглашавања економског и социјалног развоја са природним, културним и еколошким потенцијалима.

Град Ниш, Просторни план дефинише као један од три најснажнија урбана центра Србије, смештен на развојној оси север–југ. Ниш је истовремено на укрштају две осовине – појаса развоја: а) појас интензивног развоја коридора X дуж Мораве и б) појас дуж Западне Мораве ка коридору Xс дуж Нишаве. У том контексту, очекује се одржив и интегрисан развој који подстиче модернизацију локалне привреде, социјалних структура и коришћење локалних капацитета.

У функционално – хијерархијској структури центара на нивоу Републике, Ниш има улогу урбаног чворишта међународног значаја (НСТЈ2) са функционалним подручјем од 26.255 km² и око 1,67 милиона становника; у регионалној организацији Републике сагледана је у оквиру Региона јужна и источна Србија (НСТЈ2 нивоа) који обухвата девет округа јужне и источне Србије; у мрежно –хијерахијској структури урбаних центара и њихових функционалних подручја Ниш је дефинисан као центар ФУП-а међународног значаја на простору од 4.233km2 који обухвата општине: Дољевац, Мерошину, Г. Хан, Житорађу, Белу Паланку, Сврљиг, Алексинац, Прокупље, Блаце и Ниш са укупно 465.776 становника са функцијом носиоца, иницијатора и регулатора развоја ФУП-а.

На локалном нивоу, план наглашава: ограничење ширења града ради очувања пољопривредног и шумског земљишта; приоритет урбаној обнови и градњи у оквиру постојеће урбане структуре; развој села уз очување руралног простора; планирање саобраћаја и инфраструктуре у складу са заштитом животне средине; активирање brownfield комплекса и равномерну дистрибуцију производних капацитета. У Нишу је потребно планирати простор за индустријски и технолошки парк, слободну и индустријску зону, бизнис инкубаторе, двоколосечну железничку пругу северно од града, као и продужење аеродромске писте са карго центром.

ИЗВОД ИЗ ПРОСТОРНОГ ПЛАНА РЕПУБЛИКЕ СРБИЈЕ

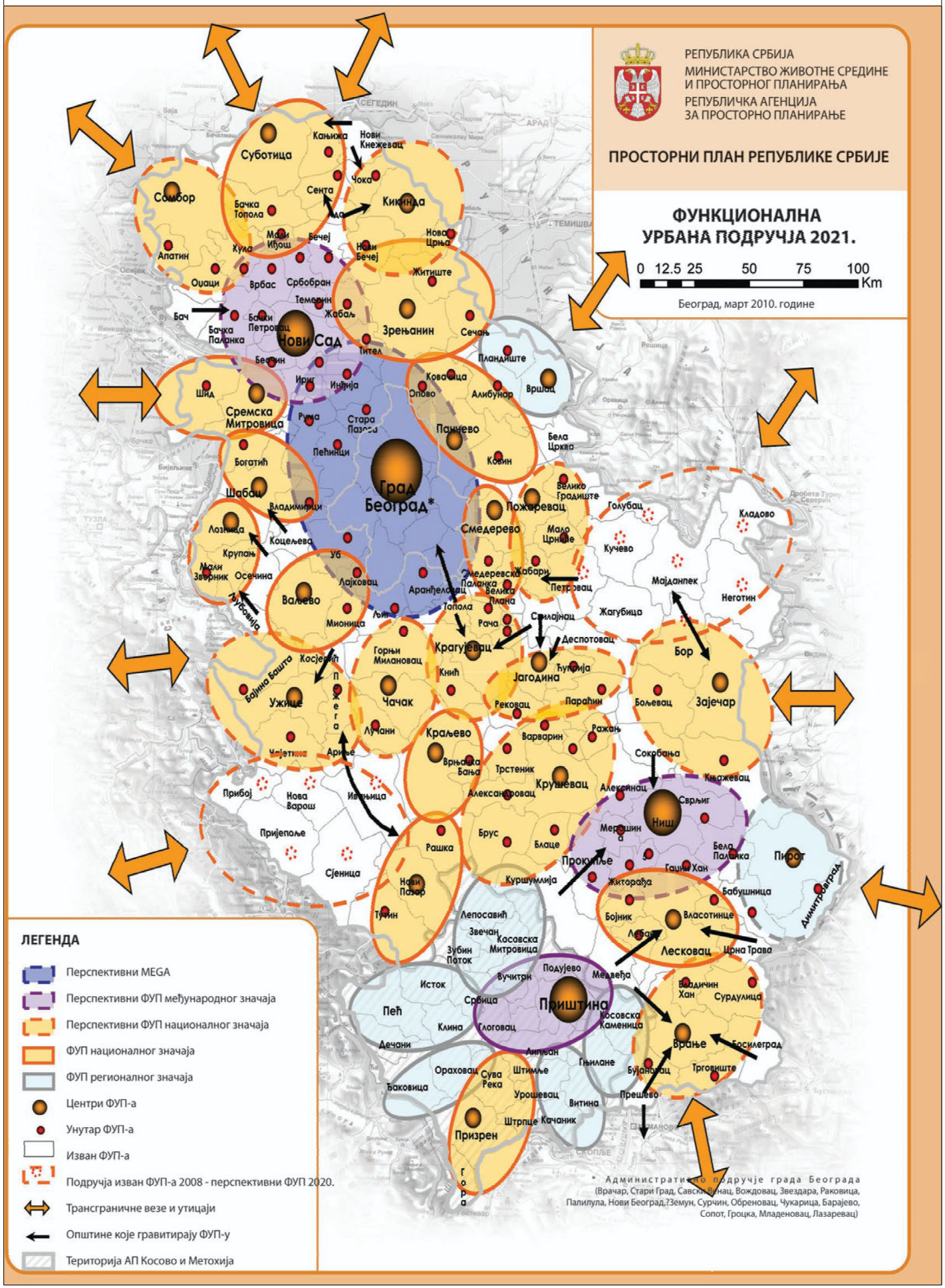
РЕПУБЛИКА СРБИЈА
МИНИСТАРСТВО ЖИВОТНЕ СРЕДИНЕ И ПРОСТОРНОГ ПЛАНИРАЊА
РЕПУБЛИЧКА АГЕНЦИЈА ЗА ПРОСТОРНО ПЛАНИРАЊЕ
ПРОСТОРНИ ПЛАН РЕПУБЛИКЕ СРБИЈЕ
ФУНКЦИОНАЛНА УРБАНА ПОДРУЧЈА 2021.
0 12.5 25 50 75 100 Km
Београд, март 2010. године
ЛЕГЕНДА
Перспективни MEGA
Перспективни ФУП међународног значаја
Перспективни ФУП националног значаја
ФУП националног значаја
ФУП регионалног значаја
Центри ФУП-а
Унутар ФУП-а
Изван ФУП-а
Подручја изван ФУП-а 2008 - перспективни ФУП 2020.
Трансграничне везе и утицаји
Општине које гравитирају ФУП-у
Територија АП Косово и Метохија
Суботица
Сомбор
Нови Сад
Сремска Митровица
Шабац
Град Београд*
Ваљево
Ужице
Чачак
Краљево
Крагујевац
Смедерево
Пожаревац
Панчево
Зрењанин
Кикинда
Јагодина
Бор
Зајечар
Ниш
Врање
Лесковац
Прокупље
Крушевац
Нови Пазар
Рашка
Пријепоље
Сјеница
Тутин
Призрен
Приштина
Пећ
Дечани
Ђаковица
Подујево
Косовска Митровица
Лепосавић
Звечан
Зубин Поток
Исток
Вучитрн
Србица
Клина
Глоговац
Ораховац
Сува Река
Штимље
Липљан
Гњилане
Урошевац
Штрпце
Качаник
Витина
Бујановац
Прешево
Трговиште
Босилеград
Сурдулица
Владичин Хан
Црна Трава
Бабушница
Димитровград
Пирот
Бела Паланка
Гаџин Хан
Власотинце
Бојник
Лебане
Медвеђа
Косовска Каменица
Житорађа
Куршумлија
Мерошина
Александровац
Брус
Блаце
Трстеник
Варварин
Ражањ
Параћин
Ћуприја
Деспотовац
Рача
Јагодина
Свилајнац
Жагубица
Петровац
Жабари
Смедеревска Паланка
Велика Плана
Аранђеловац
Топола
Рибница
Лајковац
Мионица
Горњи Милановац
Књић
Пожега
Лучани
Арилје
Ивањица
Нова Варош
Прибој
Чајетина
Косјерић
Бајина Башта
Осечина
Мали Зворник
Крупањ
Лозница
Коцељева
Богатић
Владимирци
Уб
Љубовија
Шид
Рума
Стара Пазова
Пећинци
Инђија
Ириг
Беочин
Темерин
Жабаљ
Житиште
Нова Црња
Нови Бечеј
Бечеј
Мали Иђош
Кула
Апатин
Оџаци
Врбас
Србобран
Бачка Паланка
Бачки Петровац
Бач
Бачка Топола
Сента
Чока
Кањижа
Нови Кнежевац
Ковачица
Опово
Алибунар
Пландиште
Вршац
Бела Црква
Ковин
Велико Градиште
Голубац
Мало Црниће
Кучево
Кладово
Мајданпек
Неготин
Сокобања
Књажевац
Сврљиг
Гаџин Хан
Житорађа
Бабушница
Власотинце
Бојник
Лебане
Црна Трава
Сурдулица
Владичин Хан
Босилеград
Трговиште
Бујановац
Прешево
Медвеђа
Косовска Каменица
Подујево
Вучитрн
Исток
Србица
Клина
Глоговац
Дечани
Ораховац
Сува Река
Штимље
Липљан
Гњилане
Урошевац
Штрпце
Качаник
Витина
Ђаковица
Призрен
Пећ
Косовска Митровица
Лепосавић
Звечан
Зубин Поток
Тутин
Нови Пазар
Рашка
Пријепоље
Сјеница
Прибој
Нова Варош
Ивањица
Чајетина
Ариље
Пожега
Косјерић
Бајина Башта
Ужице
Осечина
Мали Зворник
Крупањ
Лозница
Коцељева
Богатић
Владимирци
Уб
Љубовија
Рибница
Лајковац
Мионица
Ваљево
Аранђеловац
Топола
Рача
Свилајнац
Жагубица
Петровац
Жабари
Смедеревска Паланка
Велика Плана
Смедерево
Пожаревац
Голубац
Кладово
Мајданпек
Неготин
Бор
Зајечар
Ћуприја
Деспотовац
Јагодина
Параћин
Ражањ
Варварин
Рековац
Књић
Горњи Милановац
Чачак
Краљево
Врњачка Бања
Трстеник
Крушевац
Александровац
Брус
Блаце
Куршумлија
Прокупље
Мерошина
Ниш
Александровац
Сврљиг
Књажевац
Сокобања
Бољевац
Пирот
Бела Паланка
Гаџин Хан
Власотинце
Лебане
Бојник
Житорађа
Бабушница
Димитровград
Црна Трава
Сурдулица
Владичин Хан
Босилеград
Трговиште
Бујановац
Прешево
Медвеђа
Косовска Каменица
Подујево
Вучитрн
Приштина
Исток
Србица
Клина
Глоговац
Пећ
Дечани
Ораховац
Сува Река
Штимље
Липљан
Гњилане
Урошевац
Штрпце
Качаник
Витина
Ђаковица
Призрен

2. Регионални просторни план за подручје Нишавског, Топличког и Пиротског управног округа („Службени гласник РС”, број 1/13)

Визија просторног развоја Нишавског, Топличког и Пиротског округа заснива се на успостављању равномерно развијеног, конкурентног и функционално интегрисаног региона, повезаног са окружењем на националном и трансграничном нивоу, атрактивног за инвестирање и енергетски ефикасног, уз унапређење саобраћајне приступачности, развој инфраструктуре, институција и привреде, као и одрживо коришћење природних и културних ресурса. Просторно-функционалне везе су засноване на моравској развојној осовини, са Нишем као примарним урбаним чвориштем, а секундарни центри су Пирот, Прокупље и Алексинац. Развој региона прати модел дисперговано-концентрисаног раста, подстичући мање и средње привредне капацитете, јачање регионалних функција, децентрализацију активности и развој микроразвојних центара у руралним подручјима, уз интеграцију са околним регионима. Општи циљеви обухватају уравнотежен економски и социјални развој, демографску обнову, побољшање квалитета живота, очување природних и културних вредности, рационално коришћење простора, енергетску ефикасност и безбедност грађана, као и ефикасно управљање и координацију институција за одрживу просторну и привредну трансформацију региона.

ИЗВОД ИЗ РЕГИОНАЛНОГ ПРОСТОРНОГ ПЛАНА ЗА ПОДРУЧЈЕ НИШАВСКОГ, ТОПЛИЧКОГ И ПИРОТСКОГ УПРАВНОГ ОКРУГА

РК 1. ОСНОВНА НАМЕНА

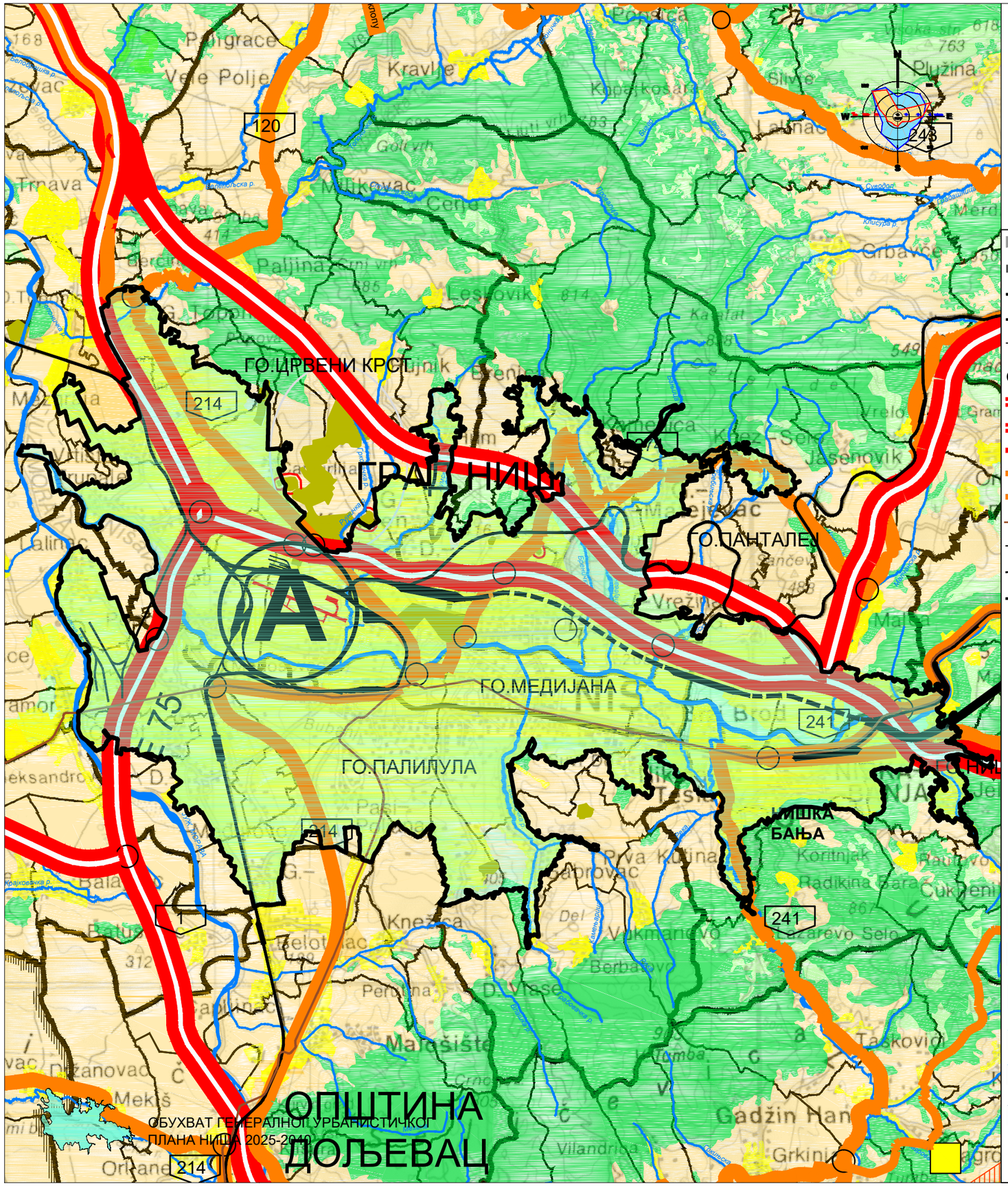

ГРАНИЦА АУТОНОМНЕ ПОКРАЈНЕ
ГРАНИЦА ОКРУГА
ГРАНИЦА ЛОКАЛНЕ САМОУПРАВЕ
ГРАНИЦА ГРАДСКЕ ОПШТИНЕ
ГРАНИЦА КАТАСТАРСКЕ ОПШТИНЕ

САОБРАЋАЈНА ИНФРАСТРУКТУРА

- ДРЖАВНИ ПУТ I РЕДА (АУТОПУТ)
- ПЛАНИРАНИ ДРЖАВНИ ПУТ I РЕДА (АУТОПУТ)
- ДРЖАВНИ ПУТ I РЕДА
- ДРЖАВНИ ПУТ II РЕДА
- ПЛАНИРАНИ ДРЖАВНИ ПУТ II РЕДА
- БИЦИКЛИСТИЧКЕ РУТЕ
- ЖЕЛЕЗНИЧКА ПРУГА
- ПЛАНИРАНА ЖЕЛ. ПРУГА
- ПЛАНИРАНА ЖЕЛ. ПРУГА ЗА ВОЗОВЕ ВЕЛИКИХ БРЗИНА
- 262 ОЗНАКА ДРЖАВНОГ ПУТА
- ЧВОР ДРЖАВНОГ ПУТА
- ГРАНИЧНИ ПРЕЛАЗ ГРАДИНА
- ПЛАНИРАНИ ГРАНИЧНИ ПРЕЛАЗ
- A АЕРОДРОМ

ОСНОВНА НАМЕНА ПРОСТОРА

- 1.0 ПОЉОПРИВРЕДНО ЗЕМЉИШТЕ
- 1.1 ЛИВАДЕ И ПАШЊАЦИ
- 2.0 ШУМСКО ЗЕМЉИШТЕ
- 3.0 ГРАЂЕВИНСКО ЗЕМЉИШТЕ
- 4.0 ВОДНО ЗЕМЉИШТЕ
- 4.1 ПОСТОЈЕЋЕ АКУМУЛАЦИЈЕ
- 4.2 ПЛАНИРАНЕ АКУМУЛАЦИЈЕ
- ПОДРУЧЈА САНИТАРНЕ ЗАШТИТЕ АКУМУЛАЦИЈА

ПОСЕБНА НАМЕНА ПРОСТОРА

- ПОСЕБНА НАМЕНА
- ЗОНЕ ЗАБРАЊЕНЕ ГРАДЊЕ
- ЗОНЕ ОГРАНИЧЕНЕ ГРАДЊЕ
- ЗОНА КОПНЕНЕ БЕЗБЕДНОСТИ

МИНЕРАЛНЕ СИРОВИНЕ

- БАКАР
- ОЛОВО И ЦИНК
- ЗЛАТО
- ФЕЛДСПАТ
- КАЛЦИТ
- АНДЕЗИТ
- БЕНТОНИТ
- КРЕЧЊАК
- ЛАПОРАЦ
- МЕРМЕР
- ОПЕКА
- УГАЉ
- МИНЕРАЛНЕ И ТЕРМАЛНЕ ВОДЕ
- РЕЗЕРВЕ
- ИСТРАЖИВАЊЕ
- ЕКСПЛОАТАЦИЈА

ИЗВОД ИЗ РЕГИОНАЛНОГ ПРОСТОРНОГ ПЛАНА ЗА ПОДРУЧЈЕ НИШАВСКОГ, ТОПЛИЧКОГ И ПИРОТСКОГ УПРАВНОГ ОКРУГА

РК 2. МРЕЖА НАСЕЉА И ИНФРАСТРУКТУРНИ СИСТЕМИ

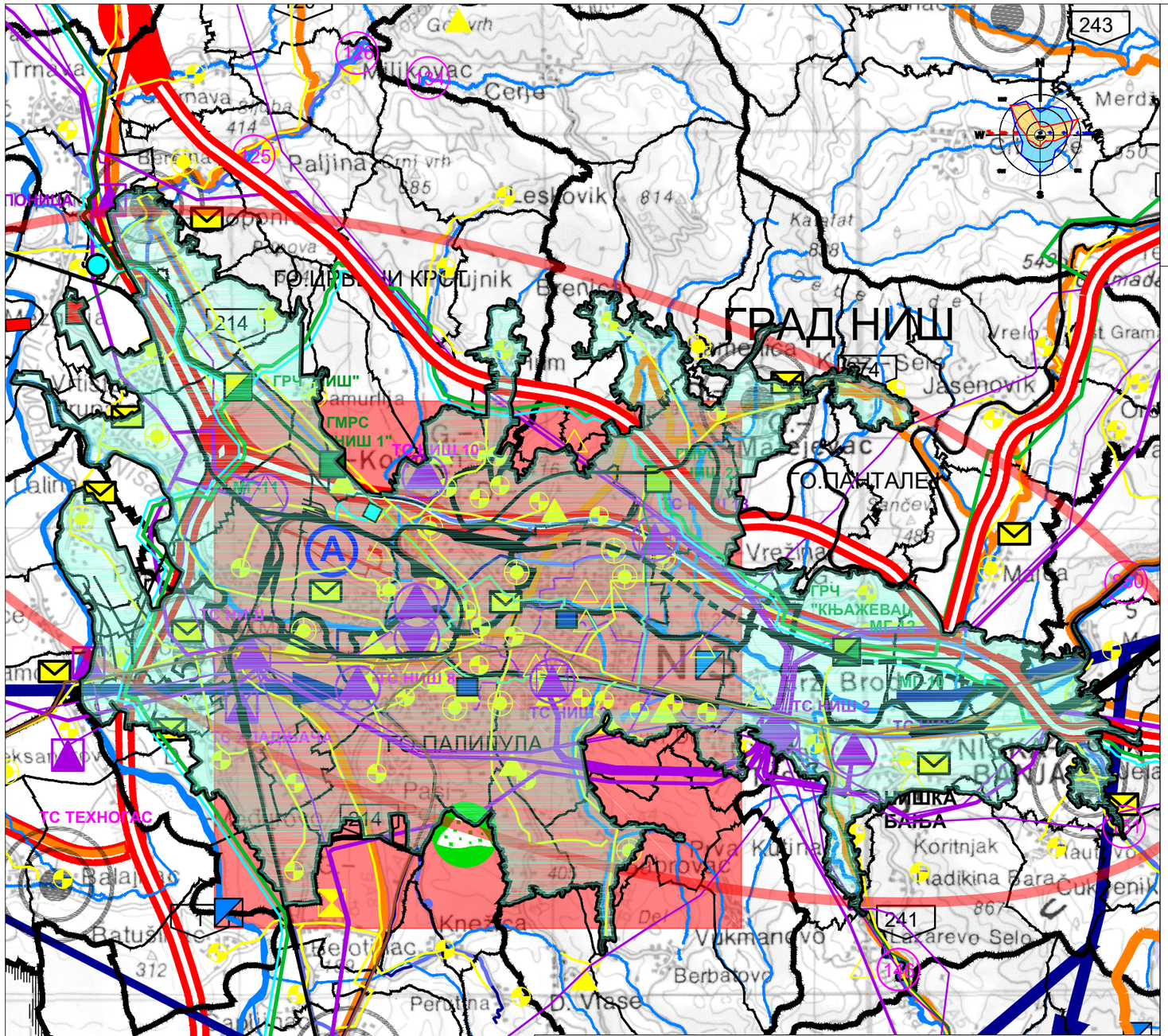
ГРАД НИШ
ГРАНИЧНИ ПРЕЛАЗ "ГРАДИНА"
ГРАНИЧНИ ПРЕЛАЗ "КЊАЖЕВАЦ"
ГМРС "НИШ 1"
ГМРС "НИШ 2"
ГМРС "ДОЉЕВАЦ"
ТС ПАПИЈУПА
ТС ТЕХНОГАС
ТС КЛИСУРА
ТС НИШ 1
ТС НИШ 2
ТС НИШКА БАЊА
О.ПАНТАЛЕЈ
ОПШТИНА ДОЉЕВАЦ
ДОЉЕВАЦ
Merdare
Jasenovik
Koritnjak
Lazarevo Selo
Vukmanovo
Berbatovo
Malošište
Mramorska Reka
Kneževac
Batuša
Paljina
Leskovik
Cerje
Milikovac
Trnava
Kalalat
Vrežina
Malča
Gradina
Pantalej
Dolje
Dolja
Ostrovica
Ladikina Bara
Cukrenik
Gornji Krupac
Gornja Studena
Gornja Trnava
Gornja Vrežina
Gornja Kamenica
Gornja Lisina
Gornja Klisura
Gornja Batuša
Gornja Kopriva
Gornja Kamenica
Gornja Lisina
Gornja Klisura
Gornja Batuša
Gornja Kopriva
Gornja Studena
Gornja Trnava
Gornja Vrežina

ИЗВОД ИЗ РЕГИОНАЛНОГ ПРОСТОРНОГ ПЛАНА ЗА ПОДРУЧЈЕ НИШАВСКОГ, ТОПЛИЧКОГ И ПИРОТСКОГ УПРАВНОГ ОКРУГА

РК 3. ТУРИЗАМ И ЗАШТИТА ПРОСТОРА

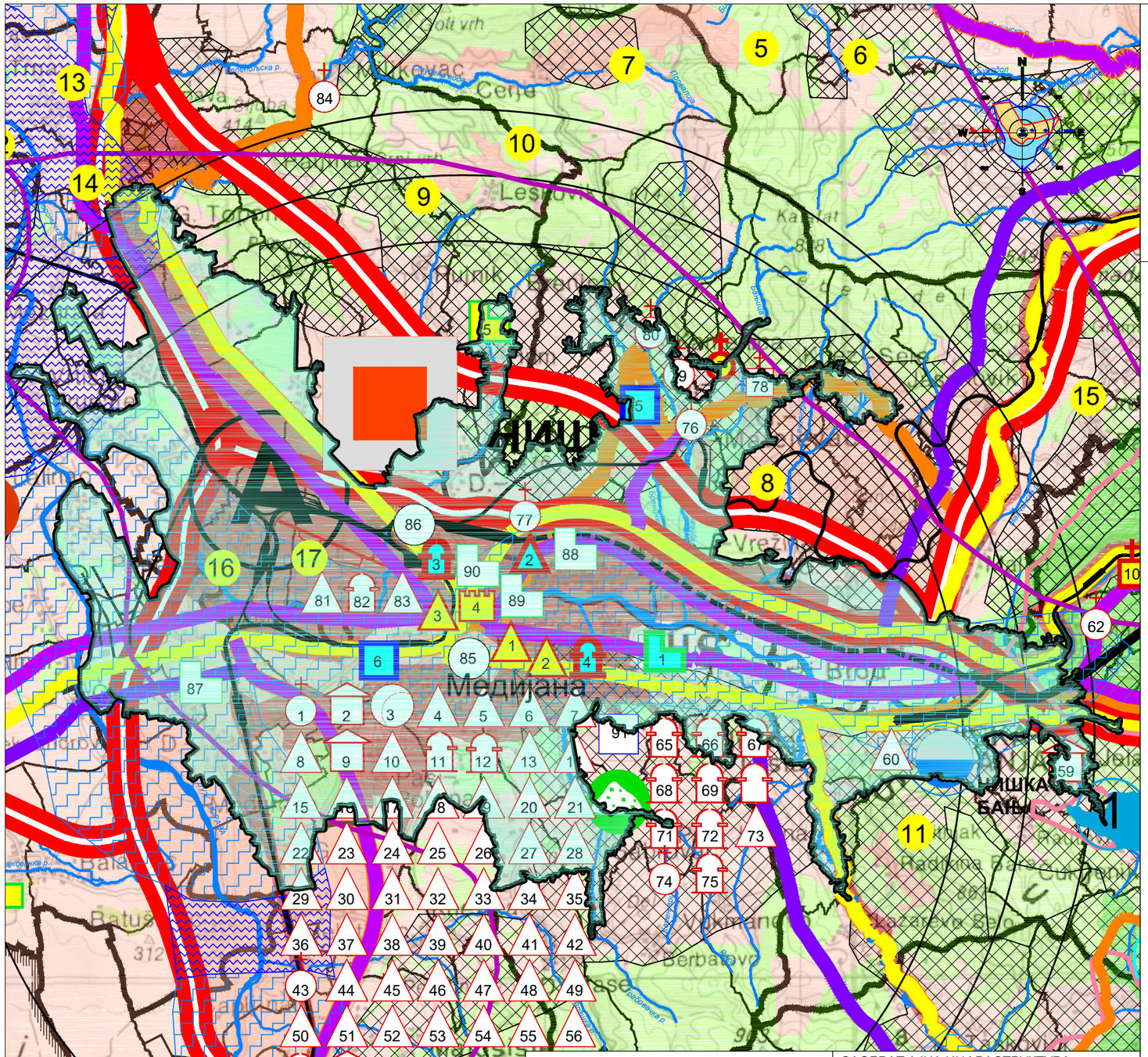
Ниш
Медијана
ЈЕЛАШНИЧКА БАЊА
ДОЉЕВАЦ
Дољевац
Мерошина
Житорађа
Димитровград
Пирот
Бабушница
Димитровград
Сврљиг
Гаџин Хан
Лесковац
Власотинце
Црна Трава
Сурдулица
Трговиште
Босилеград
Бела Паланка
Пирот
Кнежица
Ражана
Берберска р.
Јелашничка р.
Нишава
Јерма
Сврљишка Морава
Височица
Трговишка р.
Власинско језеро
Власина
Ђерманска р.
Ветерница
Ветерничка р.
Ракитница
Ракитничка р.
Ђерманска р.
Ђерманска р.
Ђерманска

3. Просторни план подручја инфраструктурног коридора Ниш - граница Бугарске („Службени гласник РС“, бр. 86/09, 96/17 и 101/21)

Просторни план инфраструктурног коридора Ниш – граница Бугарске утврђује правила и смернице за коришћење, уређење и заштиту простора, као и изградњу и функционисање основних инфраструктурних система. План је обухваћена: изградња ауто-пута Е-80 Ниш – граница Бугарске; изградња пратећег алтернативног путног правца аутопута Е-80 (без наплате путарине); резервација коридора за изградњу двоколосечне и електрифициране пруге са брзином вожње од 160 km/h Ниш-Димитровград дужине од око 95 km, ширине 435 m (обухвата труп пруге ширине 35 m, заштитни појас са обе стране пруге од по 200 m); електрификирање пруге Ниш-Пирот-граница са Републиком Бугарском (Е-70); изградња магистралног гасовода Ниш–Димитровград (граница Бугарске); изградња продуктовода за транспорт нафте и нафтних деривата у коридору постојећег магистралног гасовода МГ-09 и планираног магистралног гасовода МГ-10; постављање оптичког кабла; постављање коаксијалног кабла; изградња далековода напонских нивоа 400 kv, 220 kv и 110 kv ка Крушевцу, Крагујевцу, Бору, Софији, Лесковцу и Косову.

ИЗВОД ИЗ ПРОСТОРНОГ ПЛАНА ПОДРУЧЈА ИНФРАСТРУКТУРНОГ КОРИДОРА НИШ- ГРАНИЦА БУГАРСКЕ

РК 1. ПОСЕБНА НАМЕНА ПРОСТОРА

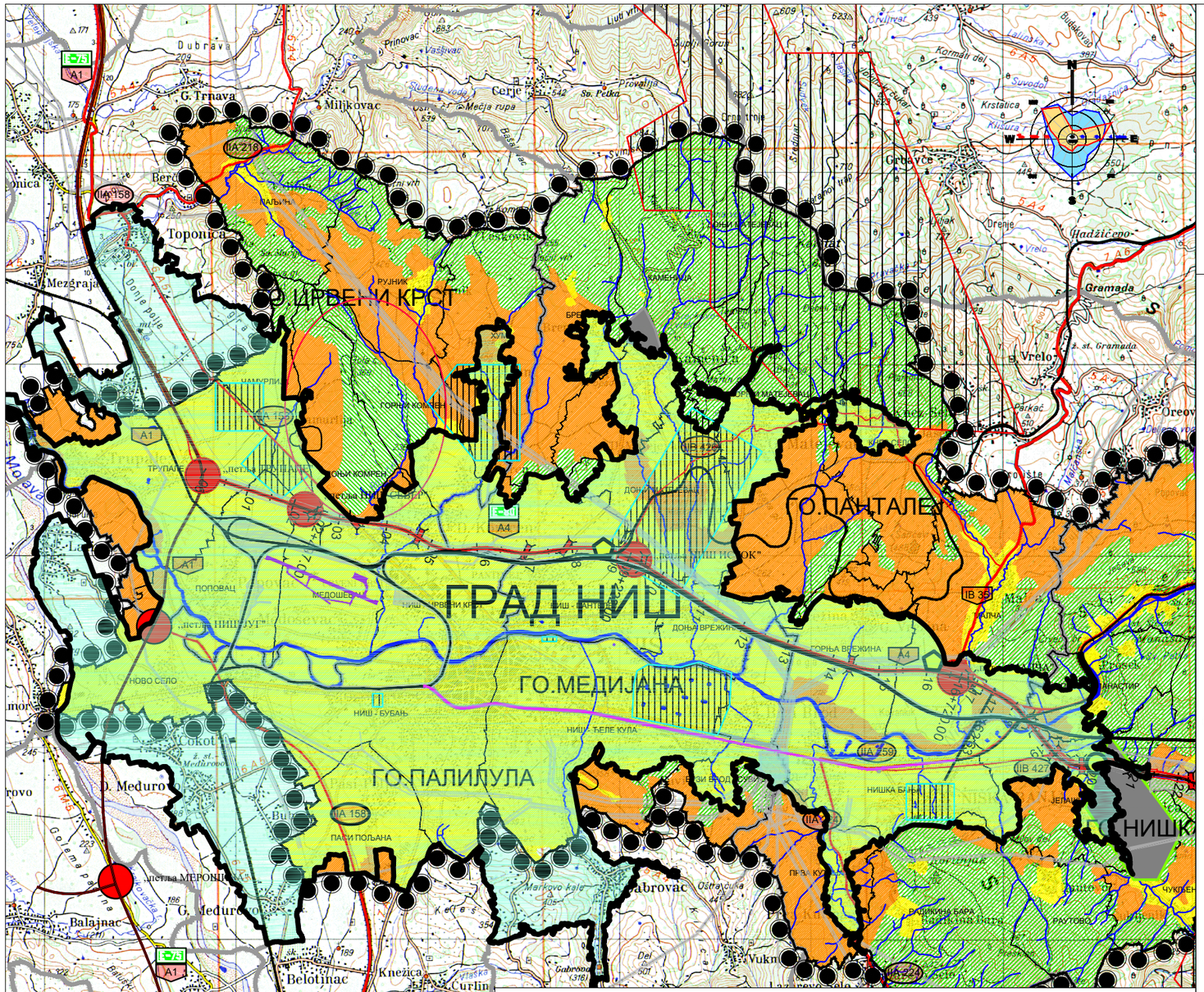

ЛЕГЕНДА

ГРАНИЦА ОБУХВАТА ПРОСТОРНОГ ПЛАНА
ДРЖАВНА ГРАНИЦА
ГРАНИЦА ОКРУГА
ГРАНИЦА ОПШТИНЕ
ГРАНИЦА КАТАСТАРСКЕ ОПШТИНЕ

САОБРАЋАЈНА ИНФРАСТРУКТУРА

ПОСТОЈЕЋИ	ПЛАНИРАНИ	
		ЖЕЛЕЗНИЧКА ПРУГА
		ДЕОНИЦА ЖЕЛЕЗНИЧКЕ ПРУГЕ ЗА УКИДАЊЕ
		ДРЖАВНИ ПУТ I А РЕДА - АУТОПУТ
		ДРЖАВНИ ПУТ I Б РЕДА
		ДРЖАВНИ ПУТ II А РЕДА
		ДРЖАВНИ ПУТ II Б РЕДА
		АУТОПУТНО ЗЕМЉИШТЕ- ПОЈАС АУТОПУТА

A4 ОЗНАКЕ ДРЖАВНИХ ПУТЕВА
98 СТАЦИОНАЖЕ
ПЕТЉА
ТУНЕЛ
ДЕНИВЕЛИСАНИ УКРШТАЈИ
МОСТОВИ
ЧЕОНА НАПЛАТНА ПЛАТФОРМА
БОЧНА НАПЛАТНА ПЛАТФОРМА
БАЗА ЗА ОДРЖАВАЊЕ ПУТА

УСЛУЖНИ ЦЕНТАР
ОДМОРИШТЕ
ПАРКИРАЛИШТЕ
ЈЕДНОСТРАНО ПАРКИРАЛИШТЕ
ТУНЕЛСКИ ОПЕРАТИВНИ ЦЕНТАР
АЕРОДРОМ

ПОСЕБНА НАМЕНА

ЗОНЕ ОГРАНИЧЕЊА ГРАДЊЕ

ЗАШТИТА
КОНТРОЛИСАНА
ЗАБРАЊЕНА
ОГРАНИЧЕНА

ОСНОВНА НАМЕНА

ГРАЂЕВИНСКО ЗЕМЉИШЕ
ПОЉОПРИВРЕДНО ЗЕМЉИШТЕ
ШУМЕ И ШУМСКО ЗЕМЉИШТЕ
ВОДНО ЗЕМЉИШТЕ

ГЕОЛОШКИ РЕСУРСИ

ИСТРАЖИВАЊЕ **РЕЗЕРВЕ** **ЕКСПЛАТАЦИЈА**

ПИТКА ВОДА
МИНЕРАЛНА ВОДА
МИНЕРАЛНА СИРОВИНА-ЛАПОРОВИТА СТЕНА
МИНЕРАЛНА СИРОВИНА -МЕРМЕР
МИНЕРАЛНА СИРОВИНА-ШЉУНЉАК И ПЕСАК
МИНЕРАЛНИ РЕСУРСИ -Au
МИНЕРАЛНИ РЕСУРСИ - Cu-Au
МИНЕРАЛНИ РЕСУРСИ - Cu-Ag
НЕМЕТАЛИЧНЕ СИРОВИНЕ
НЕМЕТАЛИЧНЕ СИРОВИНЕ - КРЕЧЊАК
ЕНЕРГЕТСКЕ СИРОВИНЕ - МРКИ УГАЉ

ИЗВОД ИЗ ПРОСТОРНОГ ПЛАНА ПОДРУЧЈА ИНФРАСТРУКТУРНОГ КОРИДОРА НИШ- ГРАНИЦА БУГАРСКЕ

РК 2. МРЕЖА НАСЕЉА И ИНФРАСТРУКТУРНИ СИСТЕМИ

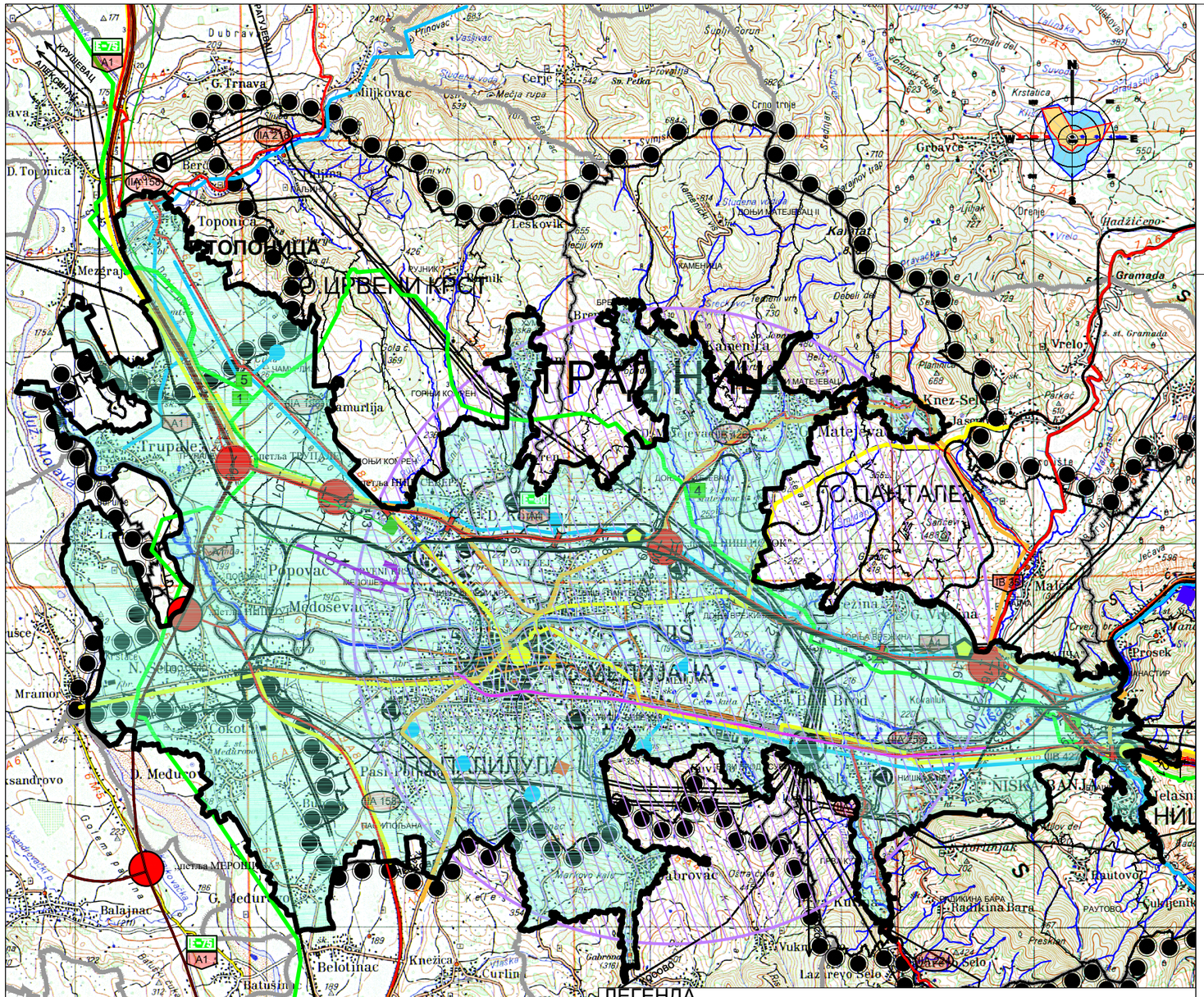

ЛЕГЕНДА

- ГРАНИЦА ОБУХВАТА ПРОСТОРНОГ ПЛАНА
- ДРЖАВНА ГРАНИЦА
- ГРАНИЦА ОКРУГА
- ГРАНИЦА ОПШТИНЕ
- ГРАНИЦА КАТАСТАРСКЕ ОПШТИНЕ

САОБРАЋАЈНА ИНФРАСТРУКТУРА

ПОСТОЈЕЋИ	ПЛАНИРАНИ
	ЖЕЛЕЗНИЧКА ПРУГА
	ДЕОНИЦА ЖЕЛЕЗНИЧКЕ ПРУГЕ ЗА УКИДАЊЕ
	ДРЖАВНИ ПУТ I А РЕДА - АУТОПУТ
	ДРЖАВНИ ПУТ I Б РЕДА
	ДРЖАВНИ ПУТ II А РЕДА
	ДРЖАВНИ ПУТ II Б РЕДА
	АУТОПУТНО ЗЕМЉИШТЕ- ПОЈАС АУТОПУТА

- ОЗНАКЕ ДРЖАВНИХ ПУТЕВА
- СТАЦИОНАЖЕ
- ТУНЕЛ
- ДЕНИВЕЛИСАНИ УКРШТАЈИ
- МОСТОВИ
- ЧЕОНА НАПЛАТНА ПЛАТФОРМА
- БОЧНА НАПЛАТНА ПЛАТФОРМА
- БАЗА ЗА ОДРЖАВАЊЕ ПУТА
- УСЛУЖНИ ЦЕНТАР
- ОДМОРИШТЕ
- ПАРКИРАЛИШТЕ
- ЈЕДНОСТРАНО ПАРКИРАЛИШТЕ
- ТУНЕЛСКИ ОПЕРАТИВНИ ЦЕНТАР
- АЕРОДРОМ

ИНФРАСТРУКТУРА

- ВОДОТОК
- РЕГИОНАЛНИ ВОДОВОД
- АКУМУЛАЦИЈА
- ПОСТОЈЕЋА ХИДРОЕЛЕКТРАНА
- ПЛАНИРАНА ХИДРОЕЛЕКТРАНА
- РЕЗЕРВОАР ЗА ВОДУ
- ИЗВОРИШТА
- ОТВОРЕНИ КАНАЛИ ЗА ВОДУ
- ТУНЕЛ ЗА ВОДУ
- ЦЕВОВОД ИЗ ЕЛЕКТРАНЕ
- ПОСТОЈЕЋИ ПРЕЧИШЋИВАЧ ОТПАДНИХ ВОДА
- ПЛАНИРАНИ ПРЕЧИШЋИВАЧ ОТПАДНИХ ВОДА
- ДАЛЕКОВОДИ
- ПОСТОЈЕЋЕ ТС **110/х до 400/х kv - 35/х kv**
- КОАКСИЈАЛНИ КАБЛ
- ОПТИЧКИ КАБЛ
- ТВ ПРЕДАЈНИК
- ТВ РЕПЕТИТОР
- ГЛАВНА АУТОМАТСКА ТЕЛЕФОНСКА ЦЕНТРАЛА
- РАДИО РЕЛЕЈИ
- ТРАСЕ МАГИСТРАЛНИХ ГАСОВОДА
- 1 ПОСТОЈЕЋЕ ГЛАВНО РАЗВОДНО ЧВОРИШТЕ
- 2 ПЛАНИРАНО ГЛАВНО РАЗВОДНО ЧВОРИШТЕ
- 3 ПЛАНИРАНА БЛОК СТАНИЦА
- 4 ПЛАНИРАНА МЕРНО РЕГУЛАЦИОНА СТАНИЦА
- 5 ПЛАНИРАНА ПРИМО ПРЕДАЈНА СТАНИЦА
- ТРАСА ПРОДУКТОВОДА
- ТЕРМИНАЛ НИШ

ИЗВОД ИЗ ПРОСТОРНОГ ПЛАНА ПОДРУЧЈА ИНФРАСТРУКТУРНОГ КОРИДОРА НИШ- ГРАНИЦА БУГАРСКЕ

РК 3. ТУРИЗАМ И ЗАШТИТА ПРОСТОРА

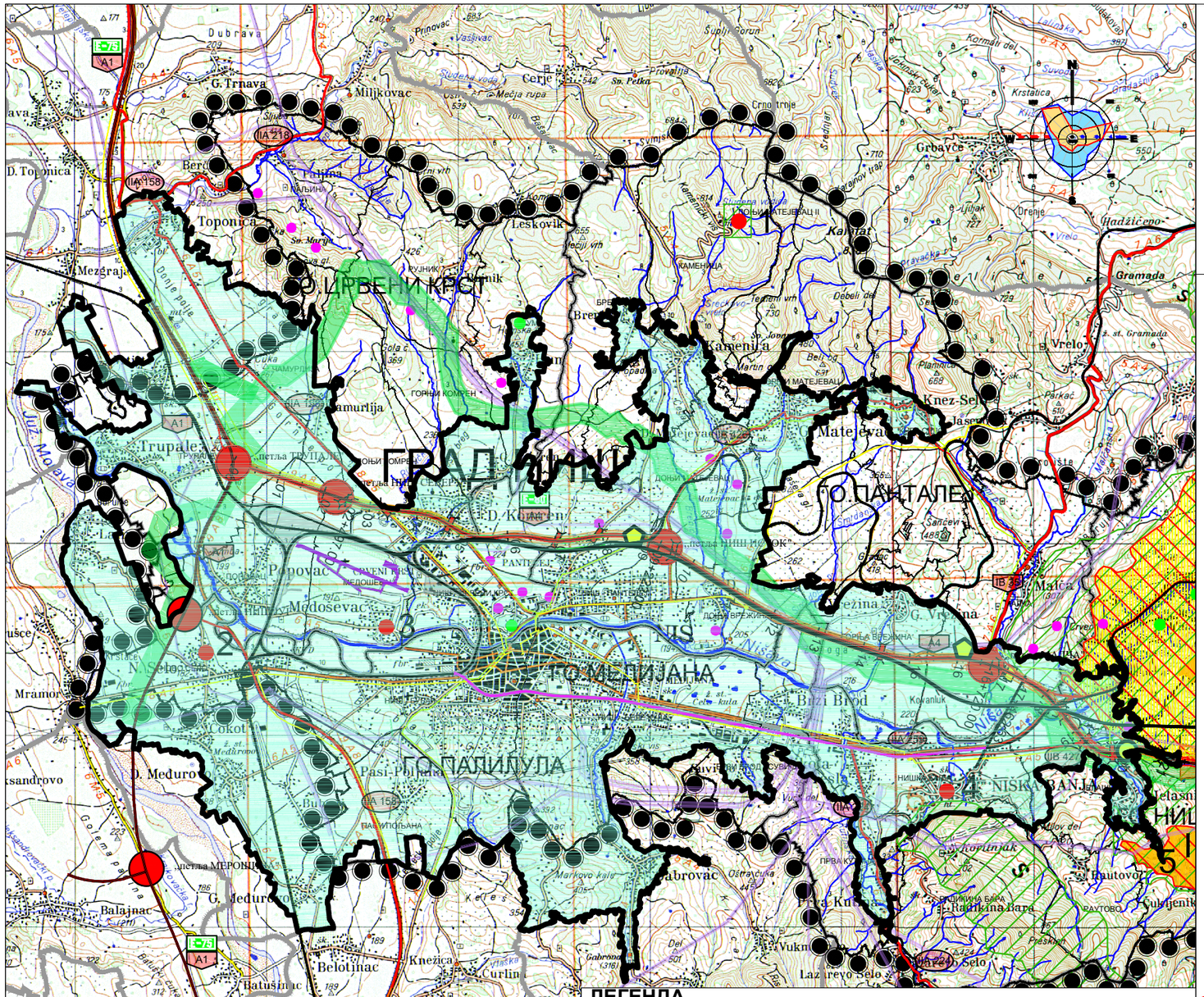

ЛЕГЕНДА

- ГРАНИЦА ОБУХВАТА ПРОСТОРНОГ ПЛАНА
- ДРЖАВНА ГРАНИЦА
- ГРАНИЦА ОКРУГА
- ГРАНИЦА ОПШТИНЕ
- ГРАНИЦА КАТАСТАРСКЕ ОПШТИНЕ
- ВОДОТОКОВИ

САОБРАЋАЈНА ИНФРАСТРУКТУРА

ПОСТОЈЕЋИ	ПЛАНИРАНИ	
		ЖЕЛЕЗНИЧКА ПРУГА
		ДЕОНИЦА ЖЕЛЕЗНИЧКЕ ПРУГЕ ЗА УКИДАЊЕ
		ДРЖАВНИ ПУТ I А РЕДА - АУТОПУТ
		ДРЖАВНИ ПУТ I Б РЕДА
		ДРЖАВНИ ПУТ II А РЕДА
		ДРЖАВНИ ПУТ II Б РЕДА

- A4 — ОЗНАКЕ ДРЖАВНИХ ПУТЕВА
- АУТОПУТНО ЗЕМЉИШТЕ-ПОЈАС АУТОПУТА
- 98 — СТАЦИОНАЖЕ
- УСЛУЖНИ ЦЕНТАР
- ПЕТЉА
- ОДМОРИШТЕ
- ТУНЕЛ
- ПАРКИРАЛИШТЕ
- ДЕНИВЕЛИСАНИ УКРШТАЈИ
- ЈЕДНОСТРАНО ПАРКИРАЛИШТЕ
- МОСТОВИ
- ЧЕОНА НАПЛАТНА ПЛАТФОРМА
- БОЧНА НАПЛАТНА ПЛАТФОРМА
- ТУНЕЛСКИ ОПЕРАТИВНИ ЦЕНТАР
- БАЗА ЗА ОДРЖАВАЊЕ ПУТА
- АЕРОДРОМ

ЗАШТИТНЕ ЗОНЕ

- КОРИДОР АУТОПУТА
- ЗАШТИТНИ ПРУЖНИ ПОЈАС
- КОРИДОР КОАКСИАЛНОГ КАБЛА
- КОРИДОР ОПТИЧКОГ КАБЛА
- КОРИДОР ЕЛЕКТРОЕНЕРГЕТСКОГ ВОДА 35kV
- КОРИДОР ЕЛЕКТРОЕНЕРГЕТСКОГ ВОДА 110 kV
- КОРИДОР ЕЛЕКТРОЕНЕРГЕТСКОГ ВОДА 220 kV
- КОРИДОР ЕЛЕКТРОЕНЕРГЕТСКОГ ВОДА 400 kV
- КОРИДОР МАГИСТРАЛНИХ ГАСОВОДА
- ТЕХНИЧКЕ МЕРЕ ЗАШТИТЕ ЖИВОТНЕ СРЕДИНЕ

ПРИРОДНА ДОБРА

- ЕКОЛОШКА МРЕЖА РС
- **ЗАШТИЋЕНА ПРИРОДНА ДОБРА**

1. ПС "КАМЕНИЧКИ ВИС 1"
2. СП "НОВОСЕЛСКИ БРЕСТ ЗАПИС"
3. СП "ДУД ЗАПИС У МЕДОШЕВЦУ"
4. ПС "БЕЛИ ДУД У НИШКОЈ БАЊИ"
5. СРП"ЈЕЛАШНИЧКА КЛИСУРА"
6. СП "ДВА СТАБЛА КРУПНОЛИСНОГ МЕДУНЦАУ ЧУКЉЕНИКУ" - поступак заштите у току
7. ПП "СИЋЕВАЧКА КЛИСУРА"
8. СП "КРУПАЧКО ВРЕЛО"
9. СРП "СУВА ПЛАНИНА"
10. ПП " СТАРА ПЛАНИНА"
11. СРП "КРУПАЧКО БЛАТО"- поступак заштите у току

РЕЖИМ ЗАШТИТЕ

- РЕЖИМ ЗАШТИТЕ I СТЕПЕНА
- РЕЖИМ ЗАШТИТЕ II СТЕПЕНА
- РЕЖИМ ЗАШТИТЕ III СТЕПЕНА

КУЛТУРНА ДОБРА

- ЗАШТИЋЕНА КУЛТУРНА ДОБРА
- КУЛТУРНА ДОБРА ПОД ПРЕДХОДНОМ ЗАШТИТОМ

4. Просторни план подручја инфраструктурног коридора аутопута Е-75, деоница Београд-Ниш („Службени гласник РС”, број 69/03 и 121/14)

Инфраструктурни коридор је део Паневропског мултимодалног саобраћајног коридора „X“, који интегрише саобраћајни систем Централне и Источне Европе. Два кључна крака, Будимпешта–Београд („Xb“) и Ниш–Пирот–Софија („Xc“), омогућавају повезивање Србије са околним државама и европским саобраћајним мрежама. Просторни план има за циљ унапређење саобраћајних, енергетских и телекомуникационих функција региона, подршку економском и демографском развоју, као и смањење негативних последица метрополизације и миграција из централне и југоисточне Србије. Коридор је у функцији интеграције саобраћајног система Централне и Источне Европе, а развој мултимодалних коридора представља приоритет у стратешком плану ЕУ за дугорочни развој саобраћајне инфраструктуре на овом подручју.

ППИК Е-75 БГН утврђује следеће магистралне системе: ауто-пут Е-75 (М-1), железничку пругу за велике брзине Е-85 и модернизацију постојеће пруге, магистралне оптичке каблове, магистралне гасоводе, далеководе 220 и 400 kV, као и објекте заштите од вода, укључујући одбрамбене насипе.

ИЗВОД ИЗ ПРОСТОРНОГ ПЛАНА ПОДРУЧЈА ИНФРАСТРУКТУРНОГ КОРИДОРА АУТОПУТА Е-75 ДЕОНИЦА БЕОГРАД-НИШ

РК 4. КАРТА ПОСТОЈЕЋИХ И ПЛАНИРАНИХ САДРЖАЈА АУТОПУТА СА СПРОВОЂЕЊЕМ ПЛАНА

ИЗМЕНА И ДОПУ
ИНФРАСТРУКТУРНО
ДЕОНИЦА БЕ

Референтна карта

КАРТА ПОСТОЈЕЋИХ И ПЛА
САДРЖАЈА АУТОПУТА СА СПРОВОЂЕ

Размера = 1 : 100 000

ИНСТИТУТ ЗА АРХИТЕКТУРУ И УРБАНИЗАМ СРБИЈЕ
INSTITUTE OF ARCHITECTURE AND URBAN & SPATIAL PLANNING OF SERBIA

ГРАНИЦА ПОДРУЧЈА ПРОСТОРНОГ ПЛАНА
ГРАНИЦА ПОДРУЧЈА ПРОСТОРНОГ ПЛАНА У ГРАНИЦАМА ГП БЕОГРАДА
ПОДРУЧЈЕ ГП БЕОГРАДА И НИША
ГРАНИЦА ОПШТИНЕ
ГРАНИЦА КАТАСТАРСКЕ ОПШТИНЕ

ТРАСЕ ПУТНЕ ИНФРАСТРУКТУРЕ
АУТОПУТ Е – 75
ПЛАНИРАНИ АУТОПУТ
ДРЖАВНИ ПУТ I РЕДА
ПЛАНИРАНИ ДРЖАВНИ ПУТ I РЕДА
ДРЖАВНИ ПУТ II РЕДА
ПЛАНИРАНИ ДРЖАВНИ ПУТ II РЕДА
ПЛАНИРАНА ТРАСА ПРОДУКТОВОДА

Веза аутопута Е–75 са окружењем
ПЕТЉА
ПЛАНИРАНА ПЕТЉА
ПРЕЛАЗ ПРЕКО/ИСПОД АУТОПУТА

ПРАТЕЋИ САДРЖАЈИ АУТОПУТА
Функционални садржаји
БАЗА ЗА ОДРЖАВАЊЕ ПУТА
НАПЛАТНА РАМПА – до укидања
ПЛАНИРАНА НАПЛАТНА РАМПА

Пратећи садржаји
Услужни центри
БЕНЗИНСКА СТАНИЦА
ПЛАНИРАНА БЕНЗИНСКА СТАНИЦА
МОТЕЛ
ПЛАНИРАНИ МОТЕЛ
ТИР ЦЕНТАР

Паркиралишта
ПАРКИРАЛИШТЕ
ПЛАНИРАНО ПАРКИРАЛИШТЕ

СПРОВОЂЕЊЕ ПЛАНА
НЕПОСРЕДНО СПРОВОЂЕЊЕ УРБАНИСТИЧКИМ ПЛАНОВИМА И ПЛАНОВИМА ЛОКАЛНИХ САМОУПРАВА

У Београду, фебруара 2012. године

ОБУХВАТ ГЕНЕРАЛНОГ УРБАНИСТИЧКОГ ПЛАНА НИША 2025-2040

5. Просторни план подручја инфраструктурног коридора Ниш-граница Републике Северне Македоније („Службени гласник РС“, бр. 77/02, 127/14, 102/17 - др. уредба, 100/21)

Изградња Инфраструктурног коридора допринеће јачању саобраћајног значаја Ниша, који је у том погледу већ сада други по рангу у Србији, а преко тога и јачању привредних и других функција Ниша, даље смањењу процеса метрополизације Србије, уз бржи развој Ниша, регионалних центара и мањих градова у регионалним целинама источно и западно од коридора.

Планом су обухваћени: 1) магистрални инфраструктурни коридор - са постојећим и планираним магистралним инфраструктурним системима и њиховим заштитним појасима: аутопут Е-75 (М-1), пруга за велике брзине Е-85, гасовод и оптички кабл са водотоком Јужне Мораве; и пратећим објектима и садржајима (чворишта, терминали, услужни садржаји и други објекти у функцији магистралних инфраструктурних система); 2) пратећи алтернативни инфраструктурни системи - алтернативни путни правац (без наплате путарине) аутопута Е-75; 3) зона утицаја коридора - обухваћен простор између појединих и зона ширине од 1 до 5 km од крајњег магистралног инфраструктурног система, који су у физичкој и функционалној вези са коридором од Ниша (Трупале) до границе Републике Македоније, изузев на подручју Генералног урбанистичког плана Ниша где се обухват Просторног плана своди на мрежу коридора магистралних инфраструктурних система.

ИЗВОД ИЗ ПРОСТОРНОГ ПЛАНА ПОДРУЧЈА ИНФРАСТРУКТУРНОГ КОРИДОРА НИШ- ГРАНИЦА РЕПУБЛИКЕ МАКЕДОНИЈЕ

РК 1. ПОЛОЖАЈ ИНФРАСТРУКТУРНИХ СИСТЕМА У ИНФРАСТРУКТУРНОМ КОРИДОРУ

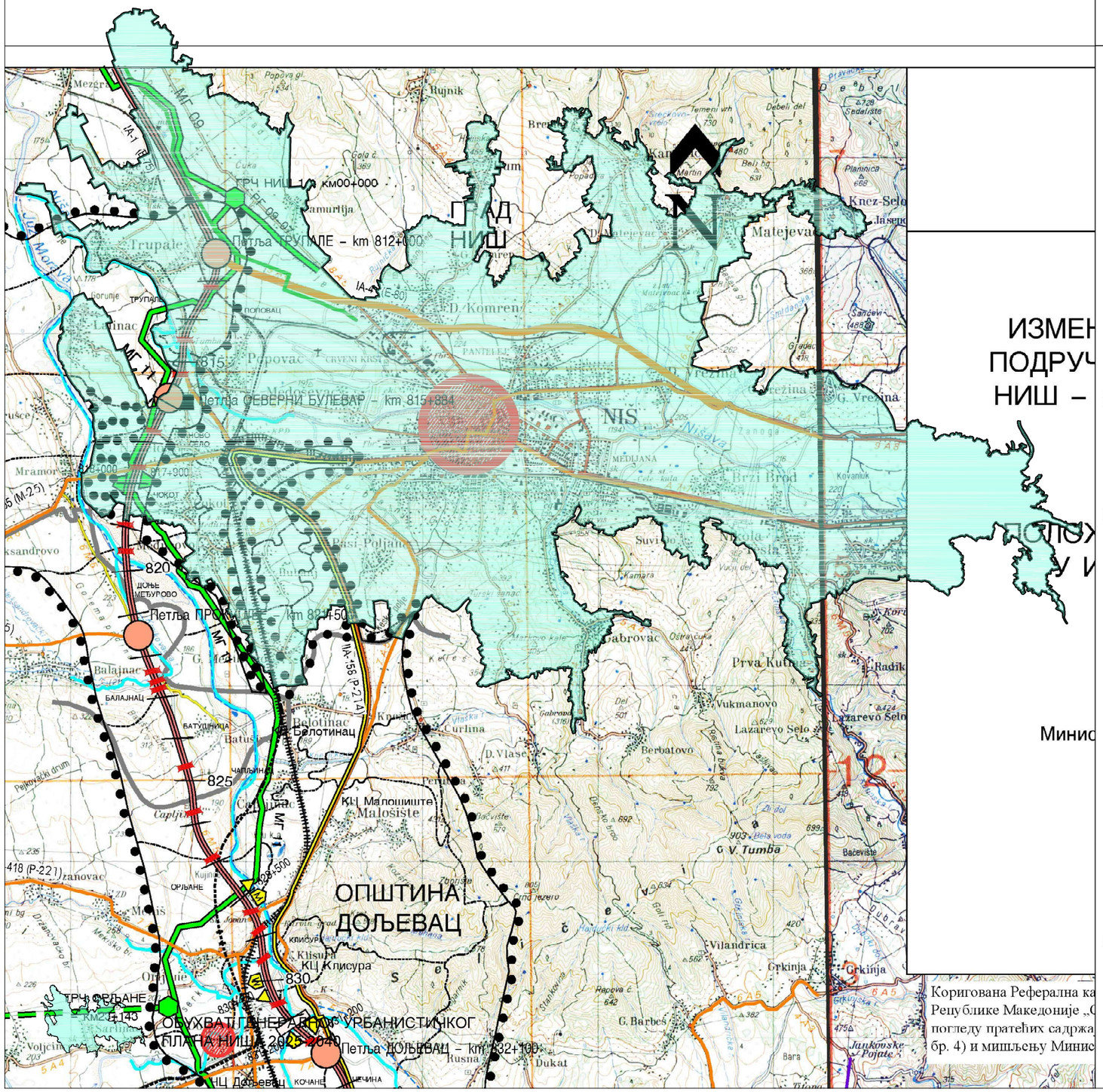

ИЗМЕН
ПОДРУЧ
НИШ –

Минис

Коригована Референтна ка
Републике Македоније „
погледу пратећих садржа
бр. 4) и мишљењу Минис

ГРАНИЦА ПОДРУЧЈА ПРОСТОРНОГ ПЛАНА

ДРЖАВНА ГРАНИЦА

ГРАНИЦА ОПШТИНЕ

ГРАНИЦА КАТАСТАРСКЕ ОПШТИНЕ

ТРАСЕ ИНФРАСТРУКТУРНИХ СИСТЕМА

ПОСТОЈЕЋИ	ПЛАНИРАНИ
АУТОПУТ	ЖЕЛЕЗНИЧКА ПРУГА ЗА ВЕЛИКЕ БРЗИНЕ
АУТОПУТ Е–75 КРОЗ ТУНЕЛ	ЖЕЛЕЗНИЧКА ПРУГА ЗА ВЕЛИКЕ БРЗИНЕ–ВАРИЈАНТА
ДРЖАВНИ ПУТ I И II РЕДА	ТРАСА БРЗЕ ПРУГЕ КРОЗ ТУНЕЛ
ЖЕЛЕЗНИЧКА ПРУГА	ЖЕЛЕЗНИЧКА ПРУГА НОРМАЛНОГ КОЛОСЕКА
ДАЛЕКОВОД 400 kV	РЕЗЕРВИСАН ПРОСТОР ЗА ПОТЕНЦИЈАЛНИ КОРИДОР ПЛОВНОГ ПУТА
МАГИСТРАЛНИ ГАСОВОД	МАГИСТРАЛНИ ГАСОВОД
	МАГИСТРАЛНИ ОПТИЧКИ КАБЛ
	ТРАСА ПРОДУКТОВОДА

ГЛАВНИ РАЗВОДНИ ЧВОР ГАСОВОДА (ГРЧ)	ГЛАВНИ РАЗВОДНИ ЧВОР ГАСОВОДА (ГРЧ)
ГЛАВНА МЕРНО РЕГУЛАЦИОНА СТАНИЦА ГАСОВОДА (ГМРС)	ГЛАВНА МЕРНО РЕГУЛАЦИОНА СТАНИЦА ГАСОВОДА (ГМРС)
	ПРИВОД ОПТИЧКОГ КАБЛА главна аутоматска телефонска централа(ГАТЦ), чворна централа (ЧЦ), крајња централа (КЦ)

ПРАТЕЋИ САДРЖАЈИ ИНФРАСТРУКТУРНИХ СИСТЕМА

Веза аутопута Е–75 са окружењем

ПОСТОЈЕЋИ	ПЛАНИРАНИ
ПЕТЉА	ПЕТЉА
ПРЕЛАЗ ПРЕКО/ИСПОД АУТОПУТА	

ПРАТЕЋИ САДРЖАЈИ АУТОПУТА

Функционални садржаји

ПОСТОЈЕЋИ	ПЛАНИРАНИ
НАПЛАТНА РАМПА – до укидања	НАПЛАТНА РАМПА
	БАЗА ЗА ОДРЖАВАЊЕ ПУТА

Пратећи садржаји

Услужни центри

ПОСТОЈЕЋИ	ПЛАНИРАНИ
БЕНЗИНСКА СТАНИЦА	БЕНЗИНСКА СТАНИЦА
МОТЕЛ	МОТЕЛ
	ТИР ЦЕНТАР

Паркиралишта

ПОСТОЈЕЋИ	ПЛАНИРАНИ
ПАРКИРАЛИШТЕ	ПАРКИРАЛИШТЕ

ЦЕНТРИ У МРЕЖИ НАСЕЉА

МАКРО РЕГИОНАЛНИ ЦЕНТАР	ОПШТИНСКИ ЦЕНТАР
РЕГИОНАЛНИ ЦЕНТАР	

ИЗВОД ИЗ ПРОСТОРНОГ ПЛАНА ПОДРУЧЈА ИНФРАСТРУКТУРНОГ КОРИДОРА НИШ- ГРАНИЦА РЕПУБЛИКЕ МАКЕДОНИЈЕ

РК 2. НАМЕНА ПОВРШИНА

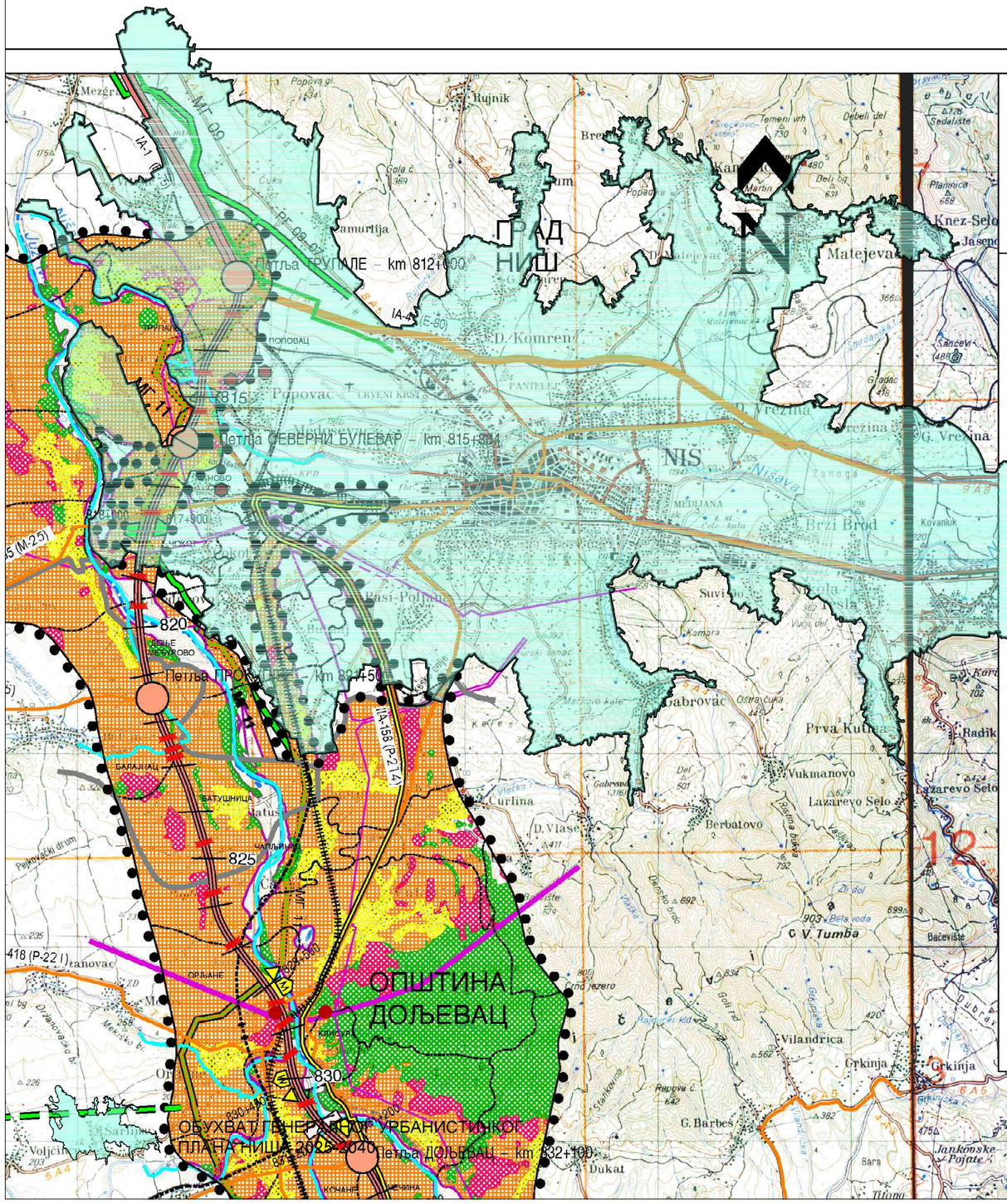
ГРАД НИШ
ОПШТИНА ДОЉЕВАЦ
Петља ГРУЈАЛЕ – km 812+000
Петља СЕВЕРНИ БУЛЕВАР – km 815+334
Петља ПРОКУПЉЕ – km 822+450
Петља ДОЉЕВАЦ – km 832+100
ОБУХВАТ ГЕНЕРАЛНОГ УРБАНИСТИЧКОГ ПЛАНА НИША 2025-2040
Мерошина
Поповац
Црвени Крст
Нишка Бања
Суви До
Габровац
Прва Кутина
Вукманово
Лазарево Село
Берватово
Курлина
Виландрица
Гркиња
Брзи Брод
Матејевац
Дрежина
Мезграја
Рујник
Комрен
Пантелеј
Медијана
Чапљинац
Батушинац
Ортљане
Калиште
Поповац
Јелашница
Церје
Мерошина
Коритник
Ново Село
Ратари
Ново Село
Ново Село
Ново Село

ИЗВОД ИЗ ПРОСТОРНОГ ПЛАНА ПОДРУЧЈА ИНФРАСТРУКТУРНОГ КОРИДОРА НИШ- ГРАНИЦА РЕПУБЛИКЕ МАКЕДОНИЈЕ

РК 3. УСЛОВИ, ОГРАНИЧЕЊА И МЕРЕ ЗАШТИТЕ ПРОСТОРА

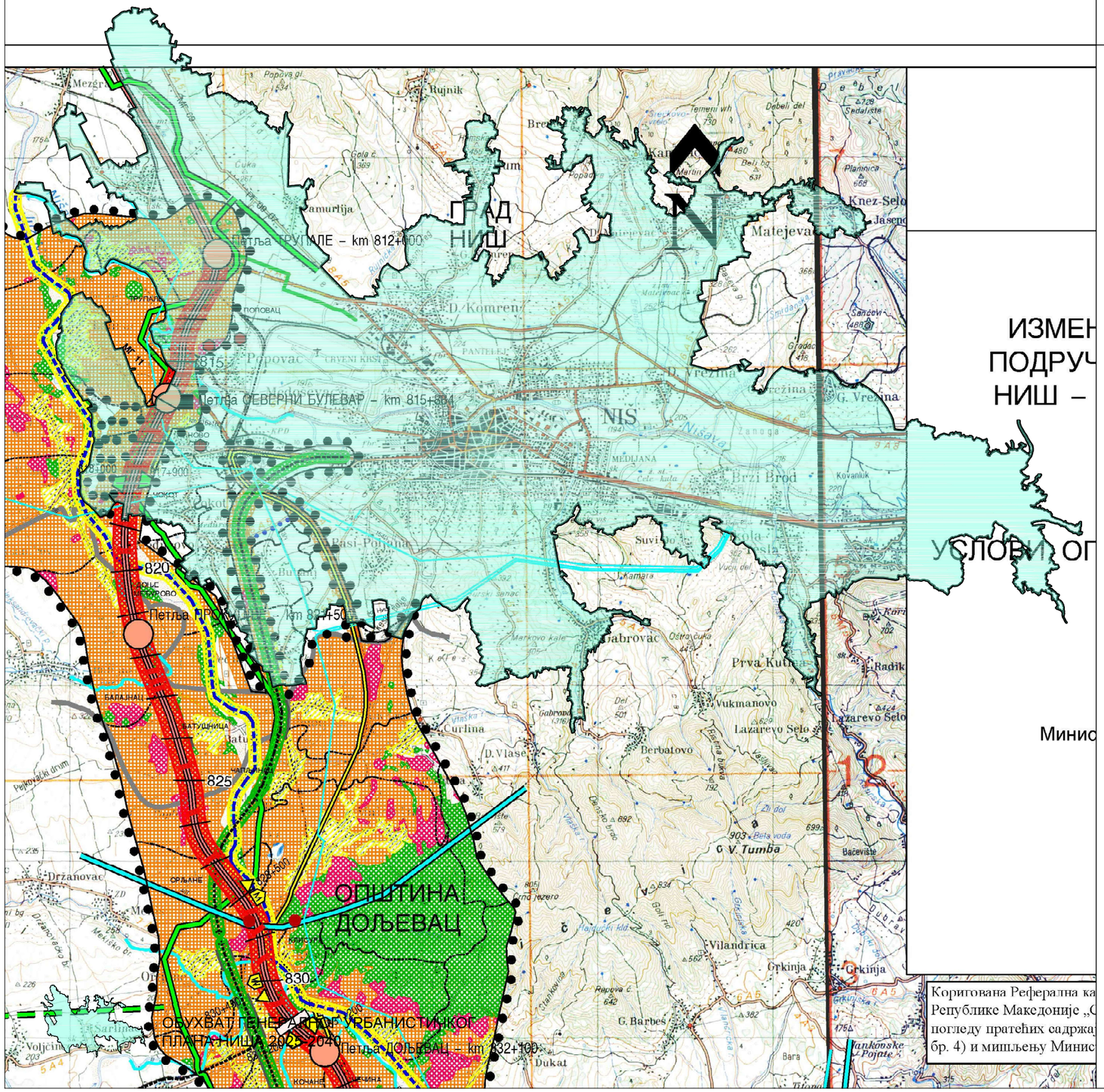
ГРАД НИШ
ОПШТИНА ДОЉЕВАЦ
Петља ГРУЈАЛЕ – km 812+000
Петља СЕВЕРНИ БУЛЕВАР – km 815+804
Петља ПРОКУПЉЕ – km 823+450
Петља ДОЉЕВАЦ – km 832+100
ОБУХВАТ ГЕНЕРАЛНОГ УРБАНИСТИЧКОГ ПЛАНА НИША 2025-2040
Мезграја
Рујник
Матејевац
Д.Комрен
Пантелеј
Црвени Крст
Пирковац
Нишава
Брзи Брод
Медијана
Суви До
Габровац
Прва Кутина
Вукманово
Лазарево Село
Курлина
Д.Власе
Берватово
Држановац
Виландрица
Гркиња
Г.Врежина
Д.Врежина
Бабичка Гора
Бацевиште
Радиљ
Кнез Село
Јасеновик
Сенокос
Ораовица
Поповац
Ново Село
Чокот
Доње Трудово
Балајнац
Ватушница
Чапљинац
Орљане
Кочане
Ломница
Ново Село
Ораовица
Сенокос
Јасеновик
Кнез Село
Бацевиште
Радиљ
Вукманово
Лазарево Село
Курлина
Д.Власе
Берватово
Габровац
Прва Кутина
Суви До
Држановац
Виландрица
Гркиња
Г.Врежина
Д.Врежина
Пирковац
Црвени Крст
Пантелеј
Матејевац
Д.Комрен
Брзи Брод
Медијана
Нишава

ИЗВОД ИЗ ПРОСТОРНОГ ПЛАНА ПОДРУЧЈА ИНФРАСТРУКТУРНОГ КОРИДОРА НИШ- ГРАНИЦА РЕПУБЛИКЕ МАКЕДОНИЈЕ

РК 4. КАРТА ПОСТОЈЕЋИХ И ПЛАНИРАНИХ САДРЖАЈА АУТОПУТА СА СПРОВОЂЕЊЕМ ПЛАНА

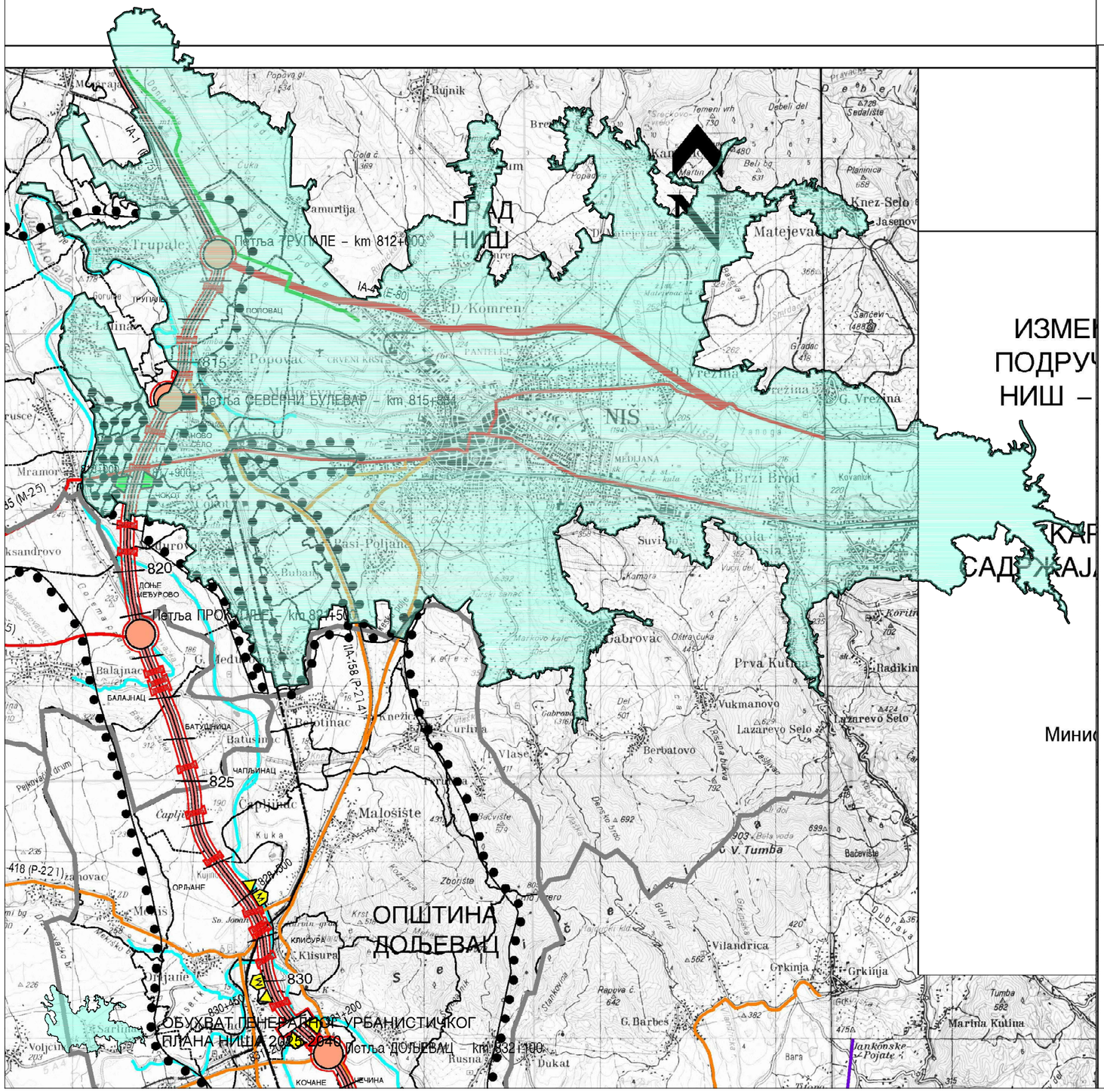

- ГРАНИЦА ПОДРУЧЈА ПРОСТОРНОГ ПЛАНА
- ДРЖАВНА ГРАНИЦА
- ГРАНИЦА ОПШТИНЕ
- ГРАНИЦА КАТАСТАРСКЕ ОПШТИНЕ

ТРАСЕ ИНФРАСТРУКТУРНИХ СИСТЕМА

- АУТОПУТ
- АУТОПУТ Е-75 КРОЗ ТУНЕЛ
- ДРЖАВНИ ПУТ I РЕДА
- ДРЖАВНИ ПУТ II РЕДА
- ЖЕЛЕЗНИЧКА ПРУГА
- ДАЛЕКОВОД 400 kV
- ПЛАНИРАНА ТРАСА ПРОДУКТОВОДА

Веза аутопута Е-75 са окружењем

- ПЕТЉА
- ПЛАНИРАНА ПЕТЉА
- ПРЕЛАЗ ПРЕКО/ИСПОД АУТОПУТА

ПРАТЕЋИ САДРЖАЈИ АУТОПУТА

Функционални садржаји

- БАЗА ЗА ОДРЖАВАЊЕ ПУТА
- НАПЛАТНА РАМПА – до укидања
- ПЛАНИРАНА НАПЛАТНА РАМПА

Пратећи садржаји

Услужни центри

- БЕНЗИНСКА СТАНИЦА
- ПЛАНИРАНА БЕНЗИНСКА СТАНИЦА
- МОТЕЛ
- ПЛАНИРАНИ МОТЕЛ
- ПЛАНИРАНИ ТИР ЦЕНТАР

Паркиралишта

- ПАРКИРАЛИШТЕ
- ПЛАНИРАНО ПАРКИРАЛИШТЕ

СПРОВОЂЕЊЕ ПЛАНА

- НЕПОСРЕДНО СПРОВОЂЕЊЕ
- УРБАНИСТИЧКИМ ПЛАНОВИМА И ПЛАНОВИМА ЛОКАЛНИХ САМОУПРАВА

6. Просторни план подручја посебне намене система продуктовода кроз Републику Србију (Сомбор - Нови Сад - Панчево - Београд - Смедерево - Јагодина - Ниш) („Службени гласник РС" бр. 19/11)

Обухват Просторног плана представља површину под цевоводним системом продуктовода са припадајућим површинама чворишта и местима укрштања са другим инфраструктурним системима, терминалима, као и подручјима који су у непосредној физичкој и функционалној вези са коридором, односно утицајним зонама.

Продуктовод представља систем цевовода за транспорт течних деривата нафте - моторних горива (моторних бензина и дизела) и тим системом би било повезано седам планираних припадајућих терминала са управљачко-дистрибутивним центрима. Полази од главног терминала у Панчеву у два основна правца: северни – према Новом Саду и Сомбору, и јужни према Смедереву, Јагодини и Нишу. Условно говорећи, постоји и трећи правац (у оквиру северног правца бочна грана) према Београду. Реализација продуктовода предвиђена је у три фазе: 1) I фаза - деонице Панчево - Нови Сад и Панчево – Смедерево; 2) II фаза - деонице Смедерево - Јагодина и Јагодина – Ниш; 3) III фаза - деонице Нови Сад - Сомбор и Панчево - Београд.


Терминал Сомбор
Севернобачки УО
Севернобанатски УО
Западнобачки УО
Средњебанатски УО
Јужнобачки УО
Терминал Нови Сад
Сремски УО
Јужнобанатски УО
Терминал Панчево
Мачвански УО
Град Београд
Браничевски УО
Терминал Смедерево
Терминал Београд
Подунавски УО
Борски УО
Колубарски УО
Шумадијски УО
Терминал Јагодина
Моравички УО
Поморавски УО
Зајечарски УО
Рашки УО
Терминал Ниш
Златиборски УО
Расински УО
Нишавски УО
Пиротски УО
Топлички УО
Јабланички УО
АП Косово и Метохија
Пчињски УО
К А Р Т А
КОНЗУМНА ПОДРУЧЈА
СИСТЕМА ПРОДУКТОВОДА
РАЗМЕРА 1:2.500.000
Л е г е н д а
Конзумно подручје терминала у Нишу
Конзумно подручје терминала у Јагодини
Конзумно подручје терминала у Сомбору
Конзумно подручје терминала у Новом Саду
Конзумно подручје терминала у Панчеву
Конзумно подручје терминала у Смедереву
Конзумно подручје терминала у Београду
Перспективна прекогранична конзумна подручја

7. Просторни план подручја посебне намене инфраструктурног коридора магистралног гасовода Ниш-Димитровград са елементима детаљне регулације („Службени гласник РС“, бр. 102/16)

Уредба о утврђивању Просторног плана подручја посебне намене инфраструктурног коридора магистралног гасовода Ниш-Димитровград са елементима детаљне регулације у даљем тексту: „Просторни план магистралног гасовода“, утврђује изградњу магистралног гасовода од Ниша до Димитровграда и дефинише посебне појасеве у режиме заштите гасовода и објеката у функцији гасовода. Планским решењем утврђен је енергетски коридор магистралног гасовода у укупној ширини од 400m, односно по 200m са обе стране осе цевовода. Граница детаљне регулације обухвата појас уже заштите магистралног гасовода у укупној ширини од 60m, као и површине за надземне објекте који су саставни део гасовода и пратећу инфраструктуру.

У оквиру енергетског коридора утврђују се следећи појасеви/зоне заштите који се успостављају се по завршетку изградње гасовода:

- Појас непосредне заштите који обухвата експлоатациони појас цевовода укупне ширине 15m (по 7,5m са обе стране осе цевовода) и зону опасности од експлозије минималне ширине 3m око објеката који представљају саставни део гасовода;
- Појас уже заштите који се успоставља између појаса непосредне заштите и појаса шире заштите укупне ширине 60m (по 30m са обе стране осе цевовода) и појас одговарајуће ширине око објеката који представљају саставни део гасовода;
- Појас шире заштите између спољне границе појаса уже заштите и енергетског коридора.

Основни критеријум за дефинисање правила уређења и грађења по појасима заштите гасовода јесте густина насељености, која се утврђује на основу постојеће изграђености простора у функцији становања и боравка људи и одређује се у обухвату заштитног појаса гасовода (ширине 200m обострано од осе гасовода) у дужини појаса гасовода од 1km.

Према критеријуму густине насељености, дефинишу се следеће класе локације:

1) Класа локације I – појас гасовода у којем се на јединици дужине налази до шест стамбених зграда нижих од четири спрата;
2) Класа локације II – појас гасовода у којем се на јединици дужине налази више од шест, а мање од 28 стамбених зграда нижих од четири спрата;
3) Класа локације III – појас гасовода у којем се на јединици дужине налази 28 или више стамбених зграда нижих од 4 спрата, или на коме се налазе пословне, индустријске, услужне, школске, здравствене и сличне зграде и јавне површине (игралишта, шеталишта, рекреациони терени, отворене позорнице, спортски терени, сајмишта, паркови и др.), на којима се трајно или повремено задржава више од 20 људи, а налазе се на удаљености мањој од 100 m од осе гасовода;
4) Класа локације IV – појас гасовода у ;којем на јединици дужине преовлађују четвороспратне или вишеспратне зграде.

За објекте који су саставни делови гасовода и у његовој су у складу са Правилником о условима за несметан и безбедан транспорт природног гаса гасоводима притиска већег од 16bar, или прорачуном у складу са домаћим стандардима функцији дефинисане су три зоне опасности од експлозије. У зонама опасности од експлозије не смеју се налазити материје и уређаји који могу проузроковати пожар и омогућити његово ширење, и сви радови се морају изводити у складу са важећом законском регулативом.

ИЗВОД ИЗ ПРОСТОРНОГ ПЛАНА ПОДРУЧЈА ПОСЕБНЕ НАМЕНЕ ИНФРАСТРУКТУРНОГ КОРИДОРА МАГИСТРАЛНОГ ГАСОВОДА НИШ-ДИМИТРОВГРАД СА ЕЛЕМЕНТИМА ДЕТАЉНЕ РЕГУЛАЦИЈЕ

РК 1. ПОСЕБНА НАМЕНА ПРОСТОРА

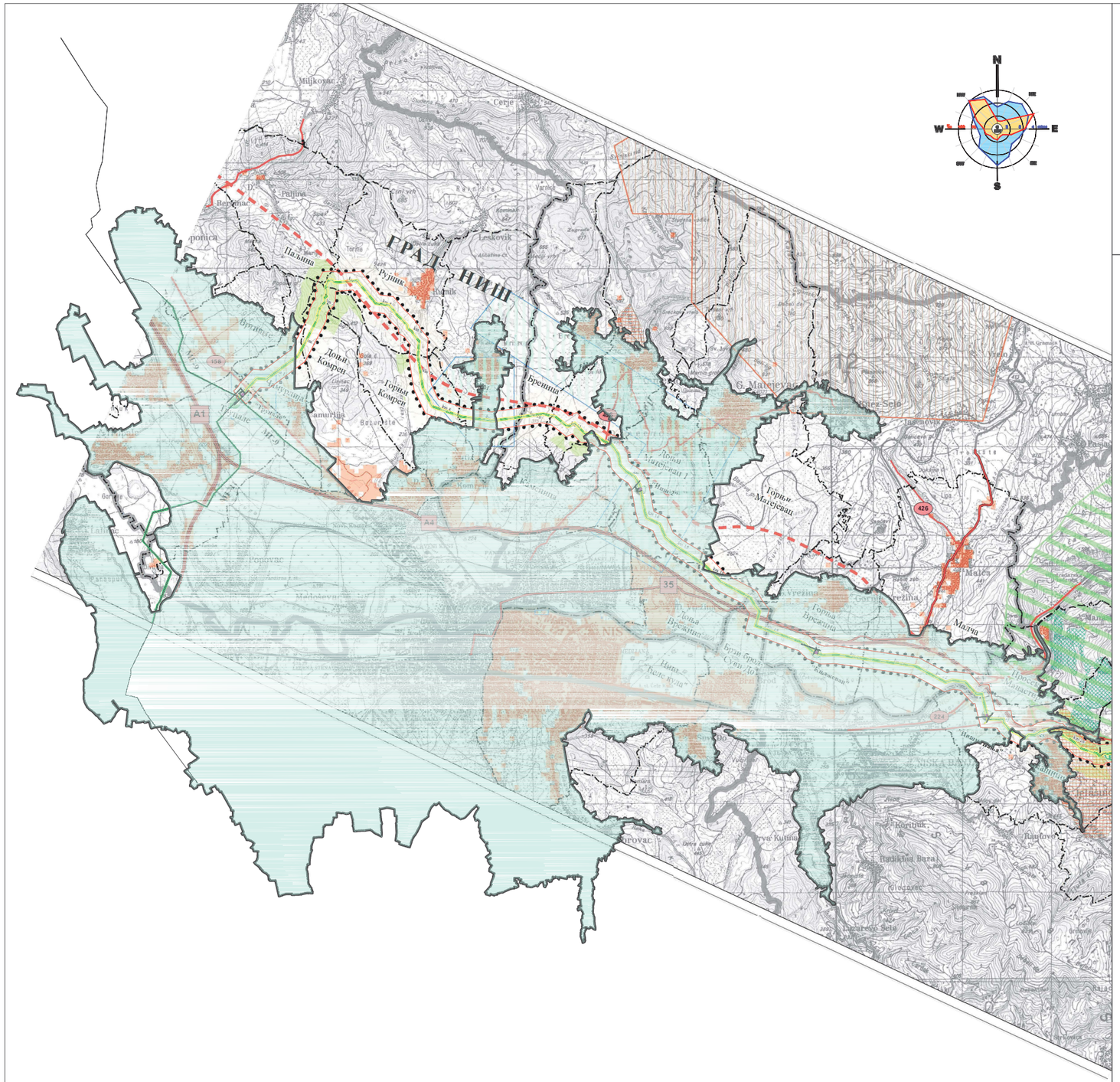
N
W
E
S
ГРАД НИШ
Палилула
Рујник
Доњи Комрен
Горњи Комрен
Врешина
Горњи Матејевац
Мали Матејевац
Мрчаја
Мали Село
Коритник
Кашкови Вади
Кашкови
Ргутовац
Ргутовац
Ћеле Кула
Ћеле Кула
Ћеле Кула

8. Просторни план подручја посебне намене инфраструктурног коридора железничке пруге Београд–Ниш ("Службени гласник РС", број 91 /24)

Просторни план представља основ за директно спровођење издавањем локацијских услова, израду техничке документације, формирање грађевинских парцела јавних намена, прибављање дозвола, односно стварање услова за модернизацију и реконструкцију постојеће железничке пруге Београд – Ниш. Њиме се стварају услови за модернизацију и реконструкцију железничке пруге Београд–Ниш за мешовити (путнички и теретни) саобраћај, са брзинама до 200 km/h на појединим деоницама. Посебан значај плана односи се на град Ниш, као значајно железничко чвориште, где се унапређује повезаност са Београдом и међународним правцима, уз бољу интеграцију са другим инфраструктурним системима. Истовремено, план доприноси повећању безбедности саобраћаја, приступачности железничким станицама и смањењу негативних утицаја на животну средину, чиме се подстиче одржив развој града и ширег подручја.

ИЗВОД ИЗ ПРОСТОРНОГ ПЛАНА ПОДРУЧЈА ИНФРАСТРУКТУРНОГ КОРИДОРА ЖЕЛЕЗНИЧКЕ ПРУГЕ БЕОГРАД-НИШ

РК 1. ПОСЕБНА НАМЕНА ПРОСТОРА

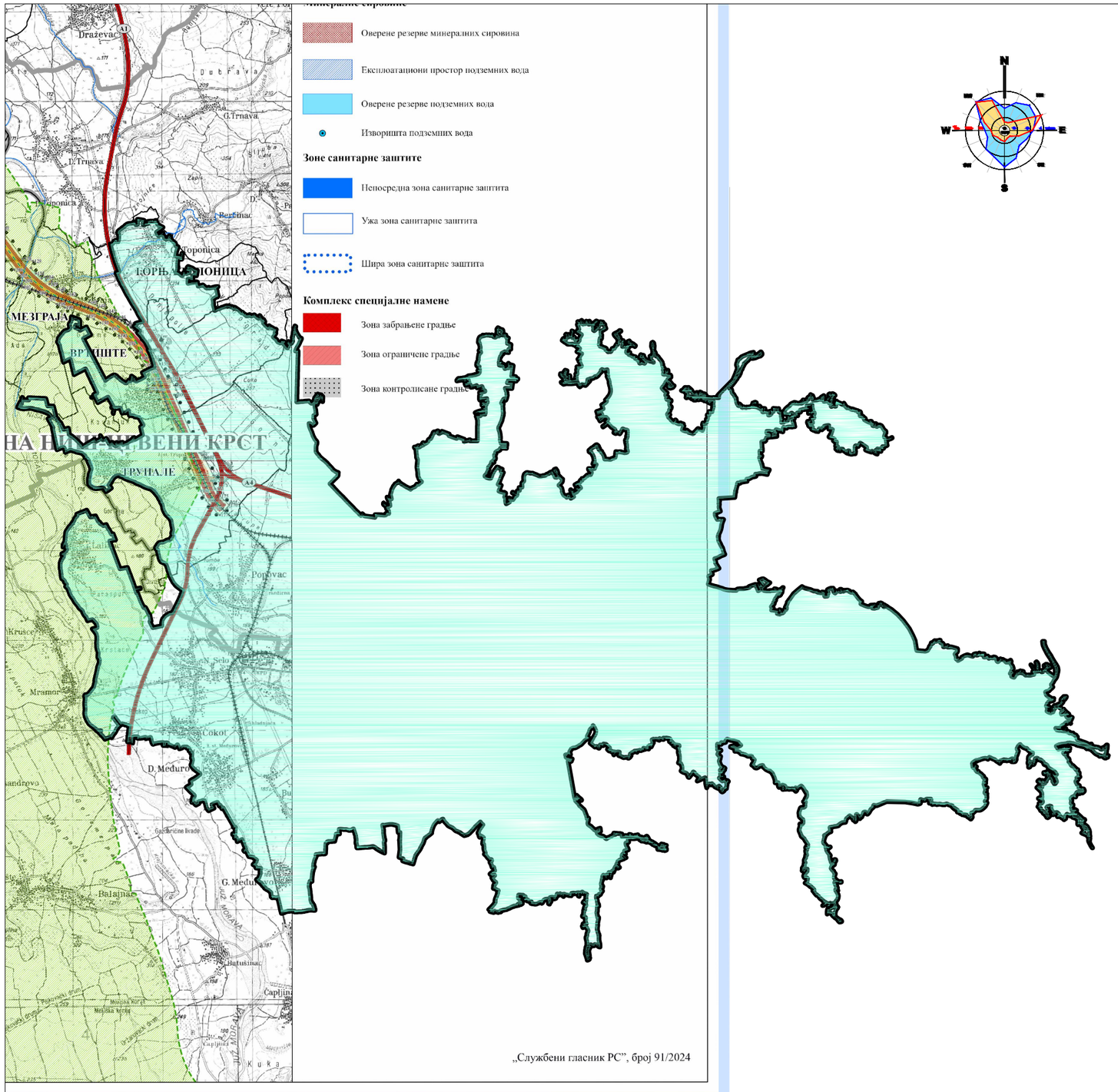

ОБУХВАТ ГЕНЕРАЛНОГ УРБАНИСТИЧКОГ ПЛАНА НИША 2025-2040

ЛЕГЕНДА

- Граница Просторног плана
- Граница јединица локалне самоуправе
- Граница катастарске општине

Основна намена простора

- Оријентационе грађевинске површине
- Пољопривредно земљиште
- Шуме и шумско земљиште
- Водно земљиште
- Водотоци

ПОСЕБНА НАМЕНА ПРОСТОРА

- Планирани коридор железничке пруге
- Инфраструктурни појас 25 m
- Заштитни пружни појас 100 m

Саобраћајна инфраструктура

- Постојећи ДП IA реда
- Планирани ДП IA реда
- Постојећи ДП IБ реда
- Планирани ДП IБ реда
- Постојећи ДП IIA реда
- Постојећа железничка пруга

Заштита природе

- IBA подручје (Добрић-Нишава)
- Специјални резерват природе (СРП) - 1. Брзанско Мор
- Споменик природе (СП) - 2. Рогот
  3. Парк Учитељске школе
  4. Градски парк Ђурђево бр

Заштита културних добара

Непокретна културна добра

- Изузетан значај
- Велики значај
- Културно добро

Минералне сировине

- Оверене резерве минералних сировина
- Експлоатациони простор подземних вода
- Оверене резерве подземних вода
- Изворишта подземних вода

Зоне санитарне заштите

- Непосредна зона санитарне заштита
- Ужа зона санитарне заштита
- Шира зона санитарне заштита

Комплекс специјалне намене

- Зона забрањене градње
- Зона ограничене градње
- Зона контролисане градње

ИЗВОД ИЗ ПРОСТОРНОГ ПЛАНА ПОДРУЧЈА ИНФРАСТРУКТУРНОГ КОРИДОРА ЖЕЛЕЗНИЧКЕ ПРУГЕ БЕОГРАД-НИШ

РК 2. ИНФРАСТРУКТУРНИ СИСТЕМИ И ЗАШТИТА ЖИВОТНЕ СРЕДИНЕ, ПРИРОДНИХ И КУЛТУРНИХ ДОБАРА

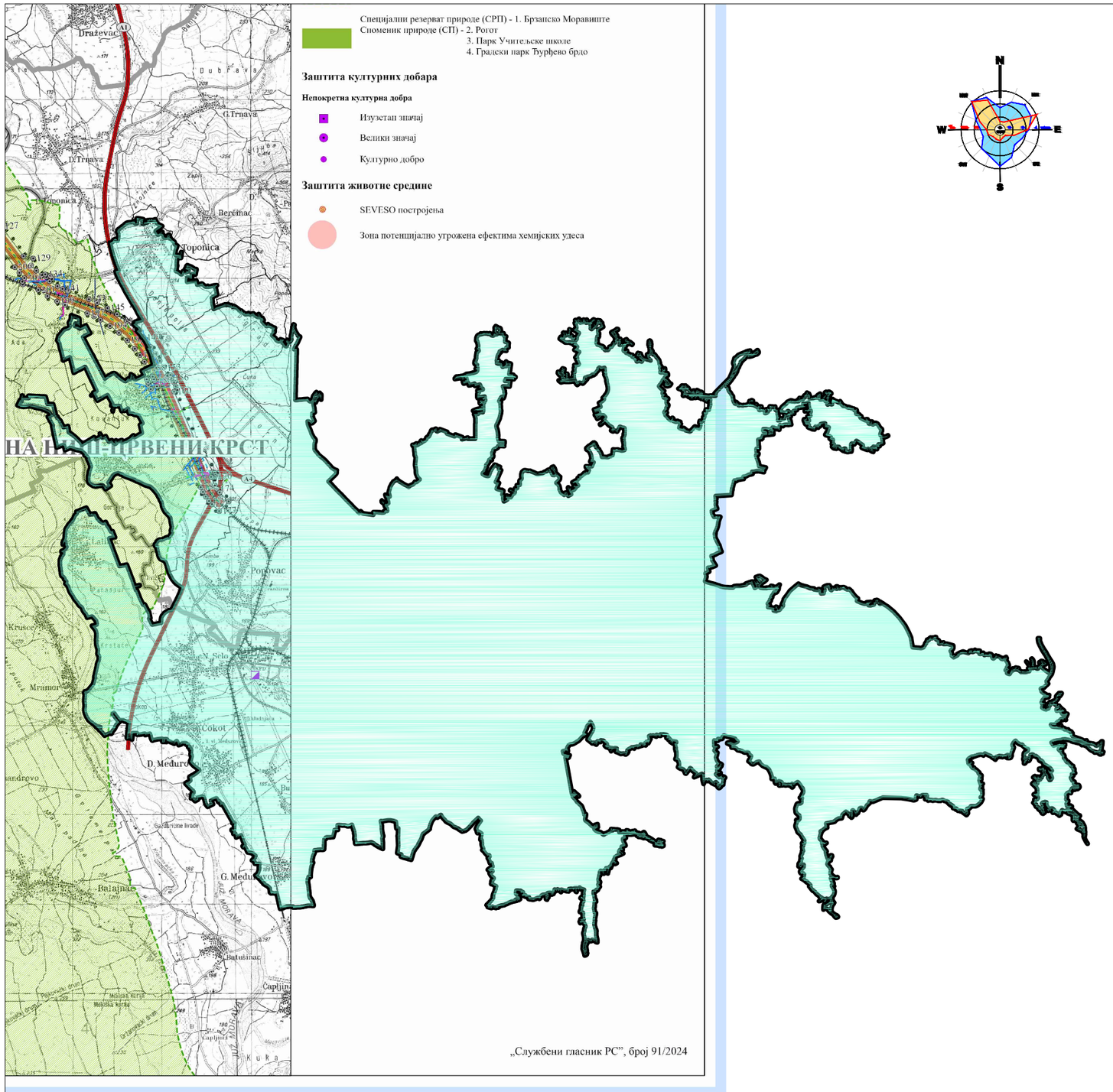



ОБУХВАТ ГЕНЕРАЛНОГ УРБАНИСТИЧКОГ ПЛАНА НИША 2025-2040

ЛЕГЕНДА

Граница Просторног плана

Граница јединица локалне самоуправе

Граница катастарске општине

ПОСЕБНА НАМЕНА ПРОСТОРА

Планирани коридор железничке пруге

Инфраструктурни појас 25 m

Заштитни пружни појас 100 m

Саобраћајна инфраструктура

Постојећи ДП IA реда

Планирани ДП IA реда

Постојећи ДП IБ реда

Планирани ДП IБ реда

Постојећи ДП IIA реда

Постојећа железничка пруга

Електроенергетска инфраструктура

ДВ 400kV (ЕМС)

ДВ 110kV (ЕМС)

ДВ 35kV (ЕДС)

ДВ 10kV (ЕДС)

Постојећа ТС 400kV

Постојећа ТС 110kV

Постојећа ЕВП (електро-вучно постројење

Постојећа ТЕ

Гасоводни објекти и мреже

Постојећи гасовод 50 bar

Постојећи гасовод 16 bar

Постојећи гасовод 4 bar

ТК инфраструктура

Постојећи оптички кабл

Хидротехничка инфраструктура

Постојећи водовод

Планирани и пројектовани водовод

Постојећа фекална канализација

Планирана и пројектована фекална канализација

Постојећа кишна канализација

Планирана и пројектована кишна канализација

Заштита природе

IBA подручје (Добрић-Нишава)

Специјални резерват природе (СРП) - 1. Брзанско Мор
Споменик природе (СП) - 2. Рогот
3. Парк Учитељске школе
4. Градски парк Ђурђево бр

Заштита културних добара

Непокретна културна добра

Изузетан значај

Велики значај

Културно добро

Заштита животне средине

SEVESO постројења

Зона потенцијално угрожена ефектима хемијских удеса

ИЗВОД ИЗ ПРОСТОРНОГ ПЛАНА ПОДРУЧЈА ИНФРАСТРУКТУРНОГ КОРИДОРА ЖЕЛЕЗНИЧКЕ ПРУГЕ БЕОГРАД-НИШ

РК 3. СПРОВОЂЕЊЕ ПЛАНА

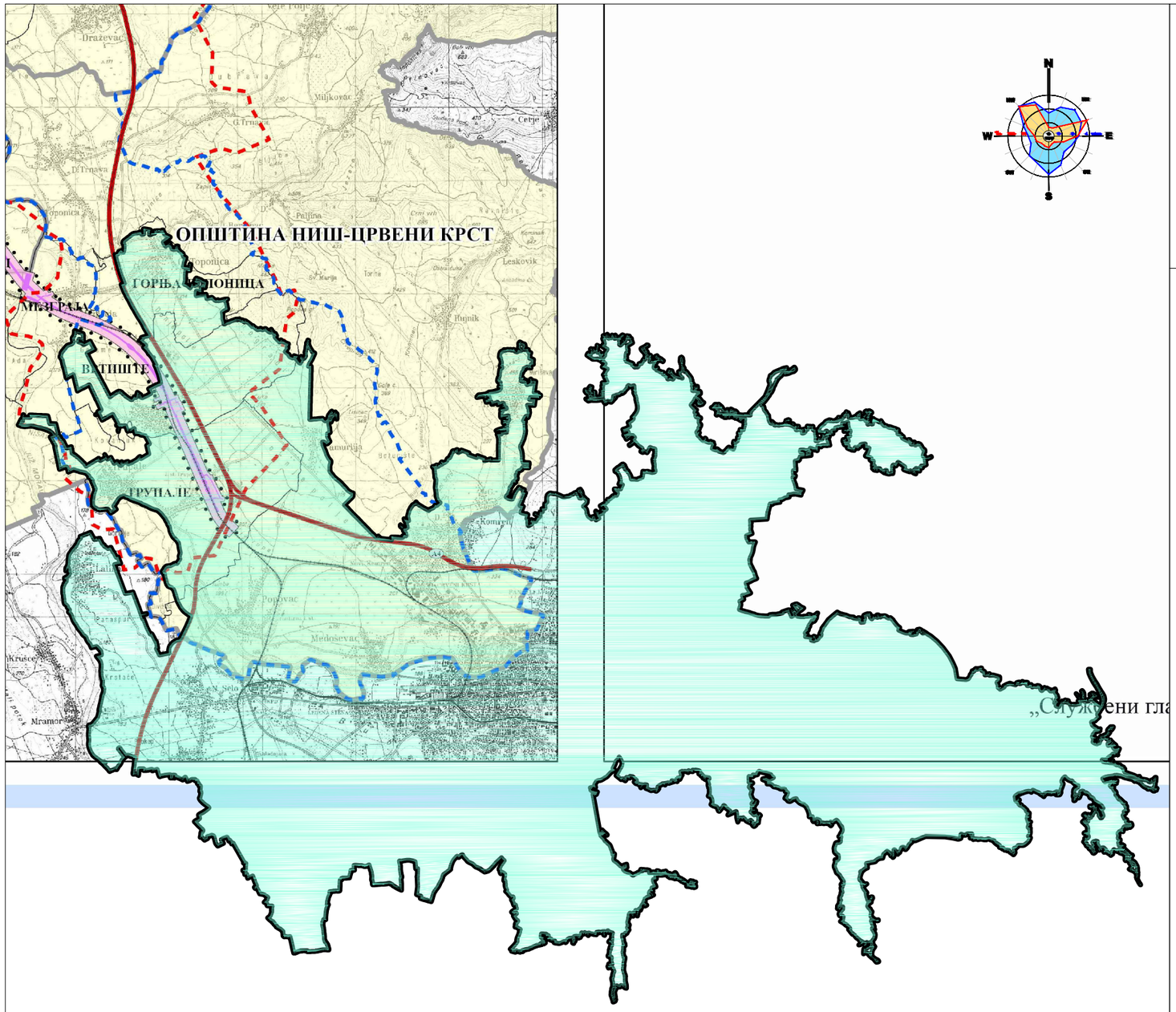

ОБУХВАТ ГЕНЕРАЛНОГ УРБАНИСТИЧКОГ ПЛАНА НИША 2025-2040

ЛЕГЕНДА

Граница Просторног плана

Граница јединица локалне самоуправе

Граница катастарске општине

Саобраћајна инфраструктура

Постојећи ДП IA реда

Планирани ДП IA реда

Постојећи ДП IБ реда

Планирани ДП IБ реда

Постојећи ДП IIA реда

Постојећа железничка пруга

ПОСЕБНА НАМЕНА ПРОСТОРА

ДИРЕКТНО - НЕПОСРЕДНО СПРОВОЂЕЊЕ

Посебна намена простора

Спровођење плана Детаљном разрадом за трасу железничке пруге

СПРОВОЂЕЊЕ ДРУГИМ ПЛАНСКИМ ДОКУМЕНТИМА ПРОСТОРНОГ И УРБАНИСТИЧКОГ ПЛАНИРАЊА

ИЗМЕНА И ДОПУНА ПРОСТОРНОГ ПЛАНА ПОДРУЧЈА ИНФРАСТРУКТУРНОГ КОРИДОРА АУТОПУТА Е-75, ДЕОНИЦА БЕОГРАД-НИШ (Службени гласник Републике Србије, бр. 121/14)

ИЗМЕНЕ И ДОПУНЕ ПРОСТОРНОГ ПЛАНА ПОДРУЧЈА ПОСЕБНЕ НАМЕНЕ МАГИСТРАЛНОГ ГАСОВОДА „ГРАНИЦА БУГАРСКЕ – ГРАНИЦА МАЂАРСКЕ („Службени гласник Републике Србије“, број 36/2019)

ПРОСТОРНИ ПЛАН ПОДРУЧЈА ПОСЕБНЕ НАМЕНЕ ИНФРАСТРУКТУРНОГ КОРИДОРА ПРУГЕ НА ДЕОНИЦИ СТАЛАЋ-ЂУНИС („Службени гласник Републике Србије“, број 52/17)

ПРОСТОРНИ ПЛАН ПОДРУЧЈА ПОСЕБНЕ НАМЕНЕ СИСТЕМА ПРОДУКТОВОДА КРОЗ РЕПУБЛИКУ СРБИЈУ (СОМБОР-НОВИ САД-ПАНЧЕВО-БЕОГРАД-СМЕДЕРЕВО-ЈАГОДИНА-НИШ) („Службени гласник Републике Србије“, број 19/11)

ПРОСТОРНИ ПЛАН ПОДРУЧЈА ПОСЕБНЕ НАМЕНЕ ИНФРАСТРУКТУРНОГ КОРИДОРА ДРЖАВНОГ ПУТА I РЕДА "ВОЖД КАРАЂОРЂЕ" - нацрт плана

Јединица локалне самоуправе

Спровођењем превентивних мера заштите и ограничења у погледу коришћења земљишта у зони трасе железничке пруге Београд-Ниш у планским документима јединица локалне самоуправе.

Плановима детаљне регулације

План детаљне регулације, реконструкције и модернизације железничке пруге Београд - Ниш, деоница Гиље-Ћуприја-Параћин („Службени лист СО Ћуприја“, број 3/2007) („Службени лист СО Параћин“, број 4/2007)

9. Просторни план Града Ниша

Непосредни предмет Просторног плана је обезбеђење услова за реализацију локалних, регионалних и националних интереса на принципима одрживог развоја у областима: заштите, уређења и коришћења природних система и ресурса; просторног развоја, расподеле становништва, мреже насеља и јавних служби; развоја привредних делатности и туризма, укључујући организацију туристичких и рекреативних простора; саобраћаја и инфраструктуре; заштите животне средине, природних и културних добара; као и простора од значаја за одбрану и заштиту од елементарних непогода. Усклађивање и интеграција ових елемената доприноси одрживом развоју, већој конкурентности простора и унапређењу квалитета живота у локалној заједници.

Принципи просторног развоја

Као основни принципи просторног развоја издвајају се: одржива животна средина; заштита и одрживо коришћење природног и културног наслеђа; заштита и одрживо коришћење вода; унапређење територијалне кохезије; повећање уређености, конкурентности и ефикасности територије; просторно–функционална интегрисаност и трансгранично повезивање са окружењем; полицентрични територијални развој (посебно јачање везе села и градских насеља); унапређење саобраћајне приступачности и доступности информацијама и знању; развој културног и регионалног идентитета; принцип субсидијарности и јавно–приватног партнерства; принцип веће транспарентности у доношењу одлука; перманентна едукација грађана и администрације и учешће јавности у одлучивању; заштита јавног интереса, јавних добара и добара у општој употреби.

Визија и циљеви просторног развоја

Визија просторног развоја подразумева интеграцију подручја у шире окружење и унапређење укупног развоја. Основни циљ је позиционирање града Ниша на локалном, регионалном, државном и међународном нивоу, уз развој компактног метрополског језгра и функционалне мреже насеља. Стратешки развојни правац чине мултимодални коридори и магистралне инфраструктуре, а општи циљ је коришћење простора у складу са природним и антропогеним потенцијалима, уз подршку економског, социјалног, технолошког и културног развоја и унапређење животне средине. Посебни циљеви обухватају контролисано ширење грађевинског земљишта, развој привредних активности, формирање функционалних зона (становање, пословање, рекреација), унапређење саобраћајне и техничке инфраструктуре, као и побољшање доступности руралних подручја и туристичких зона, развој система одвођења атмосферских вода и управљања отпадом, заштита природних и културно-историјских вредности, активирање туристичких потенцијала, успостављање функционалне мреже насеља и усаглашавање развоја са окружењем, уз обезбеђење основе за израду нових планских докумената и пројеката, укључујући оне финансиране из фондова Европске уније.

Концепција просторног развоја

Концепција просторног развоја представља конкретизацију општих и посебних циљева кроз усклађивање потенцијала и ограничења простора, као и смерница планова вишег реда. Она дефинише планска решења усмерена ка одрживом, уравнотеженом и функционално интегрисаном развоју, укључујући просторне параметре, уређење и заштиту простора и смернице за реализацију развојних циљева. Планско подручје се дефинише као простор рационалног коришћења природних ресурса, са наменом у складу са бонитетом терена и полицентричном организацијом насеља. Посебно се наглашава кохезија просторних структура, уравнотежен урбани и рурални развој, као и привредни раст кроз развој МСП, индустријских и научно-технолошких паркова и кластера. Концепција подразумева и унапређење саобраћајне доступности и интеграцију у међународне токове, опремљеност инфраструктуром, заштиту и валоризацију природних и културних вредности, као и развој стабилних интеррегионалних веза у функцији дугорочног развоја.

ИЗВОД ИЗ ПРОСТОРНОГ ПЛАНА ГРАДА НИША

РК 1. НАМЕНА ПРОСТОРА

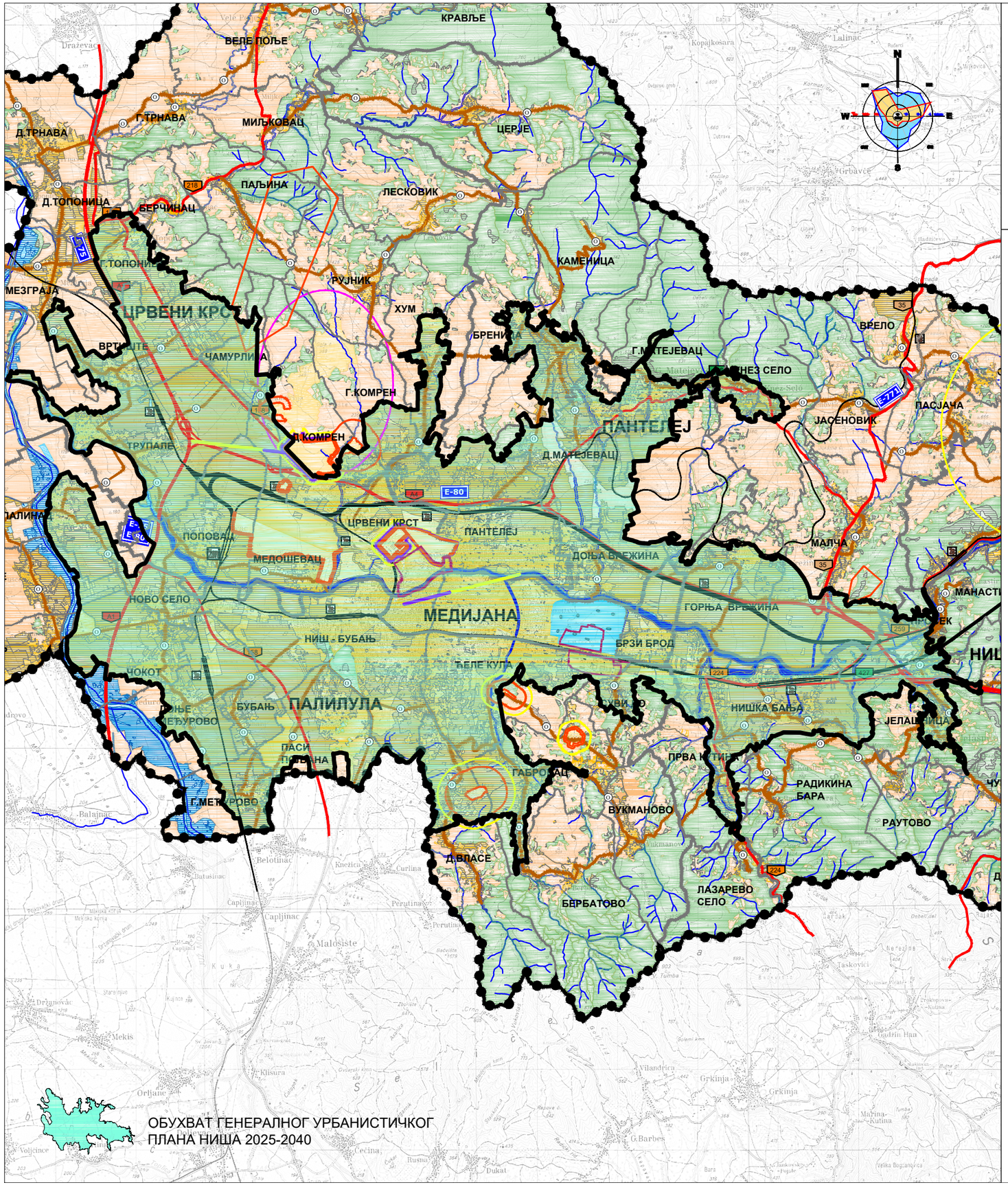

ОБУХВАТ ГЕНЕРАЛНОГ УРБАНИСТИЧКОГ ПЛАНА НИША 2025-2040

ЛЕГЕНДА:

ГРАНИЦЕ

- ГРАНИЦА ПРОСТОРНОГ ПЛАНА
- ГРАНИЦЕ ГРАДСКИХ ОПШТИНА
- ГРАНИЦЕ КАТАСТАРСКИХ ОПШТИНА
- ВОДОТОКОВИ
- ВОДОТОКОВИ - РЕГУЛАЦИЈА

САОБРАЋАЈНА ИНФРАСТРУКТУРА

- ДРЖАВНИ ПУТ I А РЕДА
- ДРЖАВНИ ПУТ I Б РЕДА
- ДРЖАВНИ ПУТ II А РЕДА
- ДРЖАВНИ ПУТ II Б РЕДА
- ДРЖАВНИ ПУТ II РЕДА - ПЛАНИРАНИ
- ОПШТИНСКИ ПУТ
- ОПШТИНСКИ ПУТ - ПЛАНИРАНИ
- E-75 МЕЂУНАРОДНА ОЗНАКА ПУТА
- A1 158 424 35 ОЗНАКА ПУТА
- ПОСТОЈЕЋА ПЕТЉА
- ЖЕЛЕЗНИЧКА ПРУГА
- ЖЕЛЕЗНИЧКА ПРУГА - ПЛАНИРАНА
- ЖЕЛЕЗНИЧКА ПРУГА ЗА ВОЗОВЕ ВЕЛИКИХ БРЗИНА
- ЖЕЛЕЗНИЧКА ПРУГА - ДЕОНИЦА ЗА УКИДАЊЕ
- ЖЕЛЕЗНИЧКА СТАНИЦА

ОСНОВНА НАМЕНА

ПОСТОЈЕЋЕ	ПЛАНИРАНО	
		ПОЉОПРИВРЕДНО ЗЕМЉИШТЕ
		ШУМЕ И ШУМСКО ЗЕМЉИШТЕ
		ВОДНО ЗЕМЉИШТЕ
		ГРАЂЕВИНСКО ЗЕМЉИШЕ
		ПОСЕБНА НАМЕНА

ЗАШТИТНЕ ЗОНЕ

- ЗОНА КОНТРОЛИСАНЕ ГРАДЊЕ
- ЗОНА ОГРАНИЧЕНЕ ГРАДЊЕ
- ЗОНА ЗАБРАЊЕНЕ ГРАДЊЕ
- ЗАШТИТНИ ПРОСТОР
- ЗОНА НЕПОКРЕТНОГ КУЛТУРНОГ ДОБРА

ИЗВОД ИЗ ПРОСТОРНОГ ПЛАНА ГРАДА НИША

РК 2. МРЕЖА НАСЕЉА И ИНФРАСТРУКТУРНИ СИСТЕМ

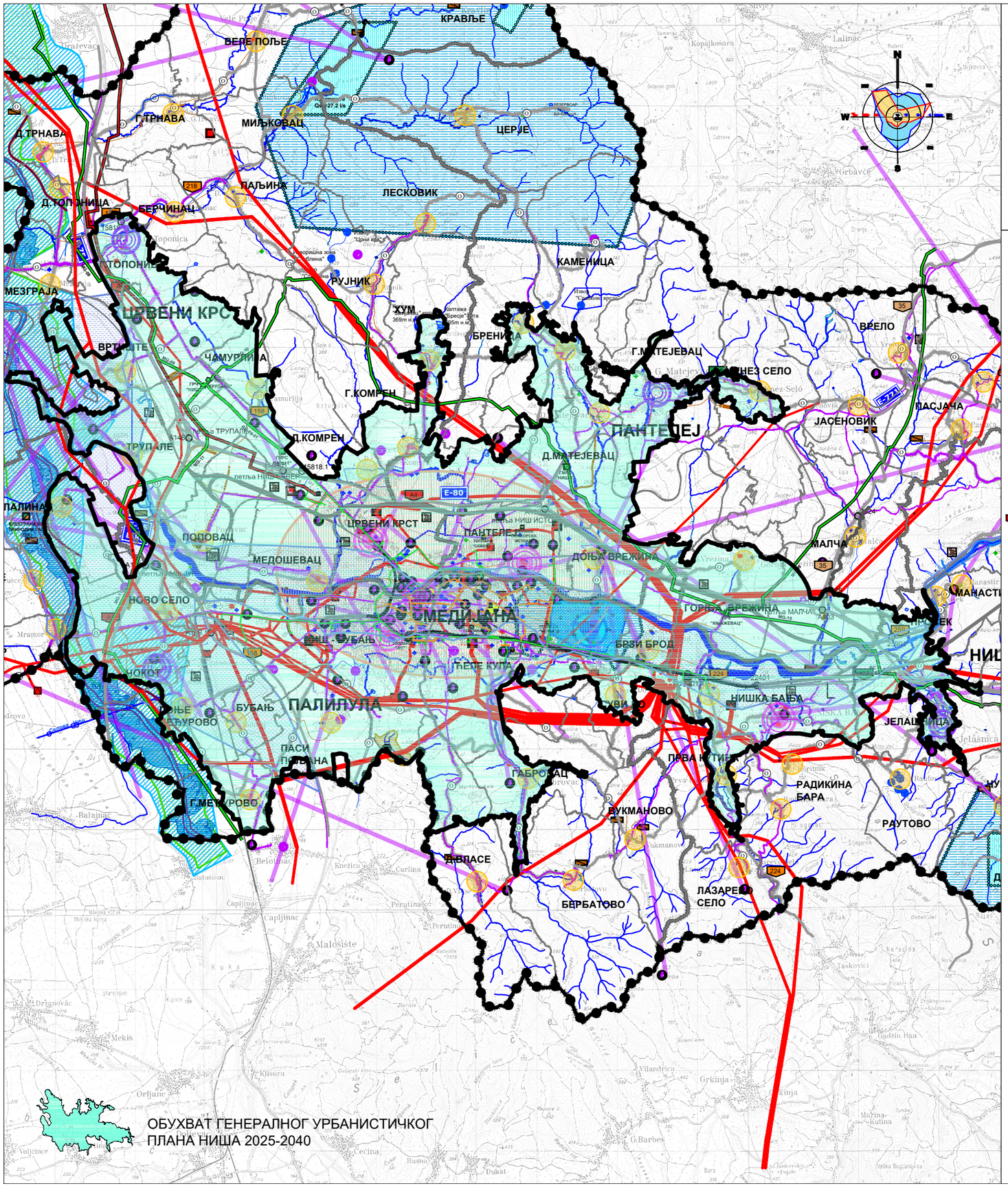

ЛЕГЕНДА:

ГРАНИЦЕ

- ГРАНИЦА ПРОСТОРНОГ ПЛАНА
- ГРАНИЦЕ ГРАДСКИХ ОПШТИНА
- ГРАНИЦЕ КАТАСТАРСКИХ ОПШТИНА

САОБРАЋАЈНА ИНФРАСТРУКТУРА

- ДРЖАВНИ ПУТ I А РЕДА
- ДРЖАВНИ ПУТ I Б РЕДА
- ДРЖАВНИ ПУТ II А РЕДА
- ДРЖАВНИ ПУТ II Б РЕДА
- ДРЖАВНИ ПУТ II РЕДА - ПЛАНИРАНИ
- ОПШТИНСКИ ПУТ
- ОПШТИНСКИ ПУТ - ПЛАНИРАНИ
- МЕЂУНАРОДНА ОЗНАКА ПУТА (Е-75)
- ОЗНАКА ПУТА (А1, 155, 224, 35)
- ПОСТОЈЕЋА ПЕТЉА
- ЧВОР ДРЖАВНОГ ПУТА (А149.1)
- ЖЕЛЕЗНИЧКА ПРУГА
- ЖЕЛЕЗНИЧКА ПРУГА - ПЛАНИРАНА
- ЖЕЛЕЗНИЧКА ПРУГА ЗА ВОЗОВЕ ВЕЛИКИХ БРЗИНА
- ЖЕЛЕЗНИЧКА ПРУГА - ДЕОНИЦА ЗА УКИДАЊЕ
- ЖЕЛЕЗНИЧКА СТАНИЦА

ЈАВНЕ СЛУЖБЕ

- ОБРАЗОВАЊЕ
- КУЛТУРА
- ЗДРАВСТВО
- СОЦИЈАЛНА ЗАШТИТА
- УПРАВА

ЦЕНТРАЛИТЕТ НАСЕЉА

- МЕТРОПОЛСКО ПОДРУЧЈЕ НИШ
- ОПШТИНСКИ ЦЕНТАР
- ЦЕНТАР ЗАЈЕДНИЦЕ НАСЕЉА
- НАСЕЉА

ЕЛЕКТРОЕНЕРГЕТСКА МРЕЖА:

- ТРАФОСТАНИЦА ТС 400 /x KV-ПОСТОЈЕЋА
- ТРАФОСТАНИЦА ТС 400/ x KV-ПЛАНИРАНА
- ТРАФОСТАНИЦА ТС 110/x KV-ПЛАНИРАНА
- ТРАФОСТАНИЦА ТС 110/x KV-ПОСТОЈЕЋА
- ТРАФОСТАНИЦА ТС 35/x KV-ПОСТОЈЕЋА
- ТРАФОСТАНИЦА ТС 35/x KV-ПЛАНИРАНА
- ТРАСА ЕЛЕКТРОЕНЕРГЕТСКОГ ВОДА 400 KV - ПОСТОЈЕЋА НАДЗЕМНА
- ТРАСА ЕЛЕКТРОЕНЕРГЕТСКОГ ВОДА 220KV - ПОСТОЈЕЋА НАДЗЕМНА
- ТРАСА ЕЛЕКТРОЕНЕРГЕТСКОГ ВОДА 110KV - ПОСТОЈЕЋА НАДЗЕМНА
- ТРАСА ЕЛЕКТРОЕНЕРГЕТСКОГ ВОДА 110KV - ПЛАНИРАНА НАДЗЕМНА
- ТРАСА ЕЛЕКТРОЕНЕРГЕТСКОГ ВОДА 110KV - ПЛАНИРАНА ПОДЗЕМНА
- ТРАСА ЕЛЕКТРОЕНЕРГЕТСКОГ ВОДА 110KV - ЗА ИЗМЕШТАЊЕ НАДЗЕМНА
- ТРАСА ЕЛЕКТРОЕНЕРГЕТСКОГ ВОДА 35KV - ПОСТОЈЕЋА НАДЗЕМНА
- ТРАСА ЕЛЕКТРОЕНЕРГЕТСКОГ ВОДА 35KV - ЗА УКИДАЊЕ НАДЗЕМНА
- ТРАСА ЕЛЕКТРОЕНЕРГЕТСКОГ ВОДА 35KV - ПОСТОЈЕЋА ПОДЗЕМНА
- ТРАСА ЕЛЕКТРОЕНЕРГЕТСКОГ ВОДА 35KV - ПЛАНИРАНА ПОДЗЕМНА
- ЗАШТИТНИ ПОЈАС ЕЛЕКТРОЕНЕРГЕТСКОГ ВОДА

ТЕЛЕКОМУНИКАЦИОНА МРЕЖА:

- ОПТИЧКИ КАБЛ - ПОСТОЈЕЋИ ПОДЗЕМНИ
- ТК КАБЛ - ПОСТОЈЕЋИ ПОДЗЕМНИ
- РАДИО - РЕЛЕЈНЕ ВЕЗЕ - ПОСТОЈЕЋЕ
- БАЗНА СТАНИЦА - ПОСТОЈЕЋА
- БАЗНА СТАНИЦА - ПЛАНИРАНА
- ТЕЛЕФОНСКА ЦЕНТРАЛА (АТЦ) - ПОСТОЈЕЋА

ГАСИФИКАЦИЈА

- ГЛАВНИ РАЗВОДНИ ЧВОР (ГРЧ)
- ПРИМОПРЕДАЈНА СТАНИЦА (ППС)
- ГЛАВНА МЕРНОРЕГУЛАЦИОНА СТАНИЦА (ГМРС)
- БЛОК СТАНИЦА (БС)
- ГАСОВОД ПРИТИСКА ВЕЋЕГ ОД 16 bar - ПОСТОЈЕЋИ
- ГАСОВОД ПРИТИСКА ВЕЋЕГ ОД 16 bar - ПЛАНИРАНИ
- ЗАШТИТНИ ПОЈАС МАГИСТРАЛНОХ ГАСОВОДА
- ГАСОВОД ПРИТИСКА МАЊЕГ ОД 16 bar - ПЛАНИРАНИ

ТОПЛИФИКАЦИЈА

- ТОПЛОВОД ОД ГАСНЕ ЕНЕРГАНЕ - ПЛАНИРАНИ
- ТОПЛАНА ПОСТОЈЕЋА
- ТОПЛАНА ПЛАНИРАНА
- ЕЛЕКТРАНА НА ПРИРОДНИ ГАС (ГАСНО-ПАРНО ТУРБИНСКО ПОСТРОЈЕЊЕ - ГПЕ) - ПЛАНИРАНА

ПРОДУКТОВОДИ ЗА ТРАНСПОРТ НАФТНИХ ДЕРИВАТА

- ПРОДУКТОВОД - ПЛАНИРАНИ
- ЗАШТИТНИ ПОЈАС ПРОДУКТОВОДА
- РЕЗЕРВОАРИ - ПОСТОЈЕЋИ

ВОДОСНАБДЕВАЊЕ

- ИЗВОРИШТЕ ПОДЗЕМНЕ ВОДЕ - ПОСТОЈЕЋЕ
- ПРИМАРНИ ВОДОВОД -ПЛАНИРАН
- ПРИМАРНИ ВОДОВОД - ПОСТОЈЕЋИ
- ЦРПНА СТАНИЦА - ПОСТОЈЕЋА
- РЕЗЕРВОАР ЗА ВОДУ - ПОСТОЈЕЋИ
- РЕЗЕРВОАР ЗА ВОДУ - ПЛАНИРАН
- ЦРПНА СТАНИЦА - ПЛАНИРАНА
- ЗАШТИТНИ ПОЈАС ХИДРОТЕХНИЧКЕ ИНФРАСТРУКТУРЕ
- ЗОНА НЕПОСРЕДНЕ САНИТАРНЕ ЗАШТИТЕ ИЗВОРИШТА (ЗОНА I)
- УЖА ЗОНА САНИТАРНЕ ЗАШТИТЕ ИЗВОРИШТА (ЗОНА II)
- ШИРА ЗОНА САНИТАРНЕ ЗАШТИТЕ ИЗВОРИШТА (ЗОНА III)

КАНАЛИСАЊЕ

- ПРИМАРНИ КОЛЕКТОР УПОТРЕБЉЕНИХ ВОДА - ПОСТОЈЕЋИ
- ПРИМАРНИ КОЛЕКТОР УПОТРЕБЉЕНИХ ВОДА - ПЛАНИРАН
- ПРИМАРНИ ОДВОД АТМОСФЕРСКИХ ВОДА - ПЛАНИРАН
- ПОСТРОЈЕЊЕ ЗА ПРЕЧИШЋАВАЊЕ ОТПАДНИХ ВОДА (ППОВ)
- ПЛАНИРАНА РЕТЕНЗИЈА АТМОСФЕРСКИХ ВОДА
- ЦРПНА СТАНИЦА УПОТРЕБЉЕНИХ ВОДА - ПЛАНИРАНА
- ЦРПНА СТАНИЦА УПОТРЕБЉЕНИХ ВОДА - ПОСТОЈЕЋА

ОДБРАНА ОД ПОПЛАВА

- ВОДОТОКОВИ
- ВОДОТОКОВИ - РЕГУЛАЦИЈА
- ВОДНО ЗЕМЉИШТЕ
- ВОДНО ЗЕМЉИШТЕ - ПЛАНИРАНО
- ПЛАВНО ПОДРУЧЈЕ ПРИ Q1%
- ПЛАВНО ПОДРУЧЈЕ ПРИ Q5%
- ПОПЛАВНИ ТАЛАС ОД АКСИДЕНТА НА БРАНИ "ЗАВОЈ"

КОМУНАЛНА ИНФРАСТРУКТУРА

- ДЕПОНИЈА ОТПАДА "БУБАЊ"

ИЗВОД ИЗ ПРОСТОРНОГ ПЛАНА ГРАДА НИША

РК 2. МРЕЖА НАСЕЉА И ИНФРАСТРУКТУРНИ СИСТЕМИ

2.1. МРЕЖА НАСЕЉА, ЈАВНЕ СЛУЖБЕ И САОБРАЋАЈ

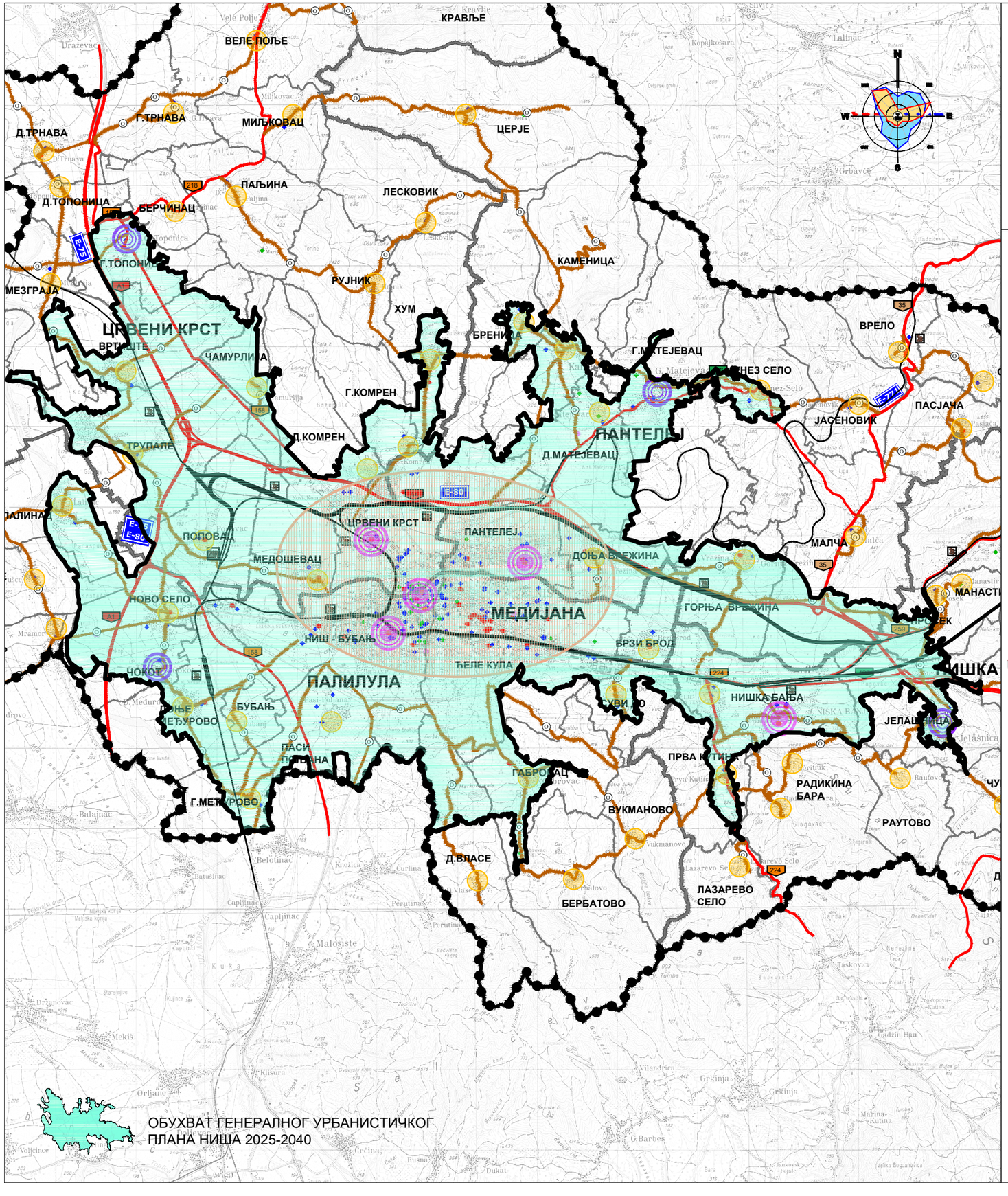

ЛЕГЕНДА:

ГРАНИЦЕ

- ГРАНИЦА ПРОСТОРНОГ ПЛАНА
- ГРАНИЦЕ ГРАДСКИХ ОПШТИНА
- ГРАНИЦЕ КАТАСТАРСКИХ ОПШТИНА
- ПОДРУЧЈА ГРАДСКИХ ОПШТИНА
  - ЦРВЕНИ КРСТ
  - ПАНТЕЛЕЈ
  - МЕДИЈАНА
  - ПАЛИЛУЛА
  - НИШКА БАЊА

САОБРАЋАЈНА ИНФРАСТРУКТУРА

- ДРЖАВНИ ПУТ I А РЕДА
- ДРЖАВНИ ПУТ I Б РЕДА
- ДРЖАВНИ ПУТ II А РЕДА
- ДРЖАВНИ ПУТ II Б РЕДА
- ДРЖАВНИ ПУТ II РЕДА - ПЛАНИРАНИ
- ОПШТИНСКИ ПУТ
- ОПШТИНСКИ ПУТ - ПЛАНИРАНИ
- МЕЂУНАРОДНА ОЗНАКА ПУТА (E-75)
- ОЗНАКА ПУТА (A1, 158, 424, 35)
- ПОСТОЈЕЋА ПЕТЉА
- ЖЕЛЕЗНИЧКА ПРУГА
- ЖЕЛЕЗНИЧКА ПРУГА - ПЛАНИРАНА
- ЖЕЛЕЗНИЧКА ПРУГА ЗА ВОЗОВЕ ВЕЛИКИХ БРЗИНА
- ЖЕЛЕЗНИЧКА ПРУГА - ДЕОНИЦА ЗА УКИДАЊЕ
- ЖЕЛЕЗНИЧКА СТАНИЦА

ЈАВНЕ СЛУЖБЕ

- ОБРАЗОВАЊЕ
- КУЛТУРА
- ЗДРАВСТВО
- СОЦИЈАЛНА ЗАШТИТА
- УПРАВА

ЦЕНТРАЛИТЕТ НАСЕЉА

- МЕТРОПОЛСКО ПОДРУЧЈЕ НИШ
- ОПШТИНСКИ ЦЕНТАР
- ЦЕНТАР ЗАЈЕДНИЦЕ НАСЕЉА
- НАСЕЉА

ИЗВОД ИЗ ПРОСТОРНОГ ПЛАНА ГРАДА НИША

РК 2. МРЕЖА НАСЕЉА И ИНФРАСТРУКТУРНИ СИСТЕМИ

2.2. МРЕЖА НАСЕЉА И ВОДОПРИВРЕДНА ИНФРАСТРУКТУРА

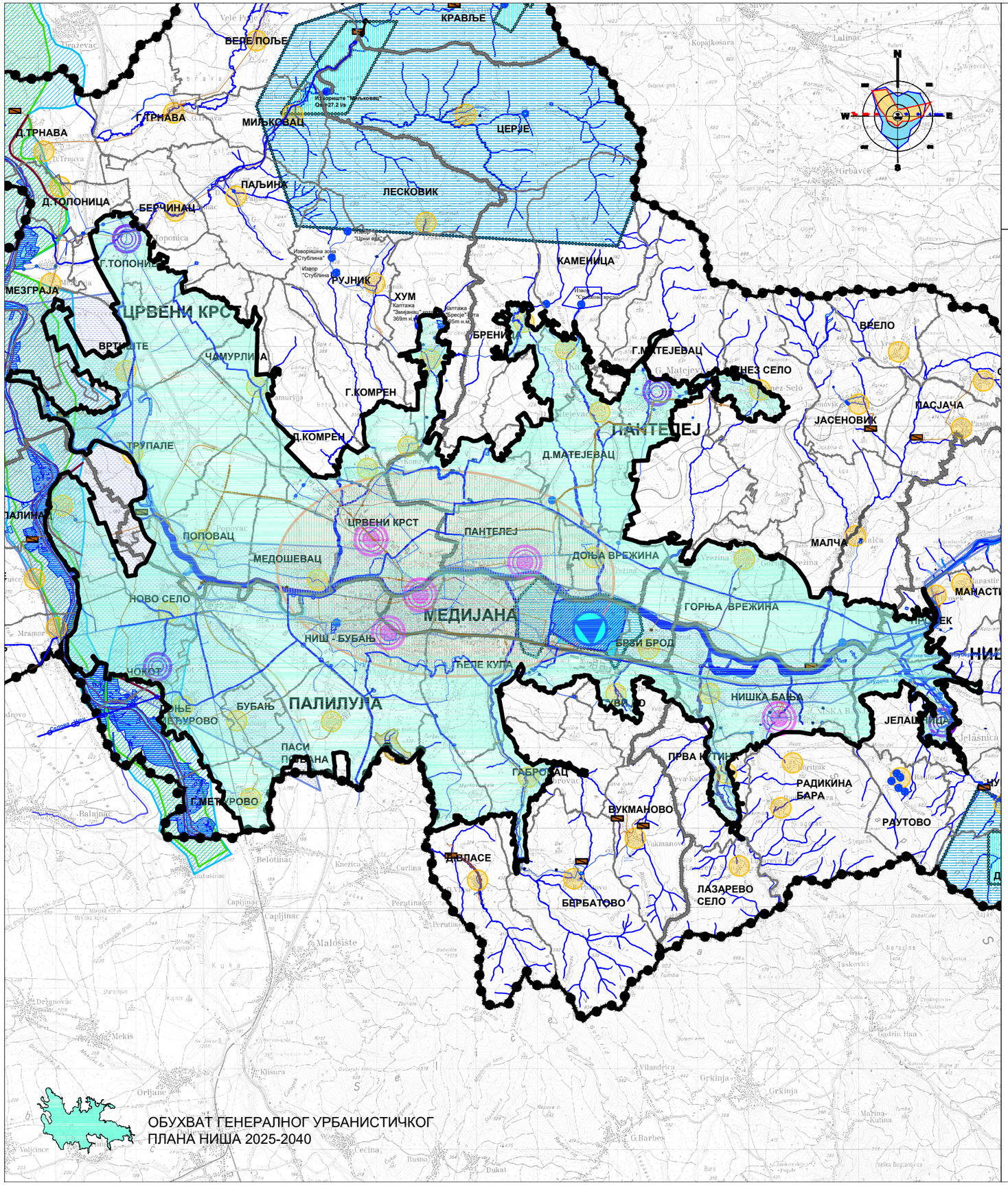

ОБУХВАТ ГЕНЕРАЛНОГ УРБАНИСТИЧКОГ ПЛАНА НИША 2025-2040

ЛЕГЕНДА:

ГРАНИЦЕ

- ГРАНИЦА ПРОСТОРНОГ ПЛАНА
- ГРАНИЦЕ ГРАДСКИХ ОПШТИНА
- ГРАНИЦЕ КАТАСТАРСКИХ ОПШТИНА

ЦЕНТРАЛИТЕТ НАСЕЉА

- МЕТРОПОЛСКО ПОДРУЧЈЕ НИШ
- ОПШТИНСКИ ЦЕНТАР
- ЦЕНТАР ЗАЈЕДНИЦЕ НАСЕЉА
- НАСЕЉА

ВОДОСНАБДЕВАЊЕ

- ИЗВОРИШТЕ ПОДЗЕМНЕ ВОДЕ - ПОСТОЈЕЋЕ
- ПРИМАРНИ ВОДОВОД - ПОСТОЈЕЋИ
- ПРИМАРНИ ВОДОВОД - ПЛАНИРАН
- ЦРПНА СТАНИЦА - ПОСТОЈЕЋА
- РЕЗЕРВОАР ЗА ВОДУ - ПОСТОЈЕЋИ
- РЕЗЕРВОАР ЗА ВОДУ - ПЛАНИРАН
- ЦРПНА СТАНИЦА - ПЛАНИРАНА
- ЗАШТИТНИ ПОЈАС ХИДРОТЕХНИЧКЕ ИНФРАСТРУКТУРЕ
- ЗОНА НЕПОСРЕДНЕ САНИТАРНЕ ЗАШТИТЕ ИЗВОРИШТА (ЗОНА I)
- УЖА ЗОНА САНИТАРНЕ ЗАШТИТЕ ИЗВОРИШТА (ЗОНА II)
- ШИРА ЗОНА САНИТАРНЕ ЗАШТИТЕ ИЗВОРИШТА (ЗОНА III)

КАНАЛИСАЊЕ

- ПРИМАРНИ КОЛЕКТОР УПОТРЕБЉЕНИХ ВОДА - ПОСТОЈЕЋИ
- ПРИМАРНИ КОЛЕКТОР УПОТРЕБЉЕНИХ ВОДА - ПЛАНИРАН
- ПРИМАРНИ ОДВОД АТМОСФЕРСКИХ ВОДА - ПЛАНИРАН
- ПОСТРОЈЕЊЕ ЗА ПРЕЧИШЋАВАЊЕ ОТПАДНИХ ВОДА (ППОВ)
- ПЛАНИРАНА РЕТЕНЗИЈА АТМОСФЕРСКИХ ВОДА
- ЦРПНА СТАНИЦА УПОТРЕБЉЕНИХ ВОДА - ПЛАНИРАНА
- ЦРПНА СТАНИЦА УПОТРЕБЉЕНИХ ВОДА - ПОСТОЈЕЋА

ОДБРАНА ОД ПОПЛАВА

- ВОДОТОКОВИ
- ВОДОТОКОВИ - РЕГУЛАЦИЈА
- ВОДНО ЗЕМЉИШТЕ
- ВОДНО ЗЕМЉИШТЕ - ПЛАНИРАНО
- ПЛАВНО ПОДРУЧЈЕ ПРИ Q1%
- ПЛАВНО ПОДРУЧЈЕ ПРИ Q5%
- ПОПЛАВНИ ТАЛАС ОД АКСИДЕНТА НА БРАНИ "ЗАВОЈ"

КОМУНАЛНА ИНФРАСТРУКТУРА

- ДЕПОНИЈА ОТПАДА "БУБАЊ"

ИЗВОД ИЗ ПРОСТОРНОГ ПЛАНА ГРАДА НИША

РК 2. МРЕЖА НАСЕЉА И ИНФРАСТРУКТУРНИ СИСТЕМИ
2.3. МРЕЖА НАСЕЉА, ЕНЕРГЕТСКА И КОМУНАЛНА ИНФРАСТРУКТУРА И ЕЛЕКТРОНСКЕ КОМУНИКАЦИЈЕ

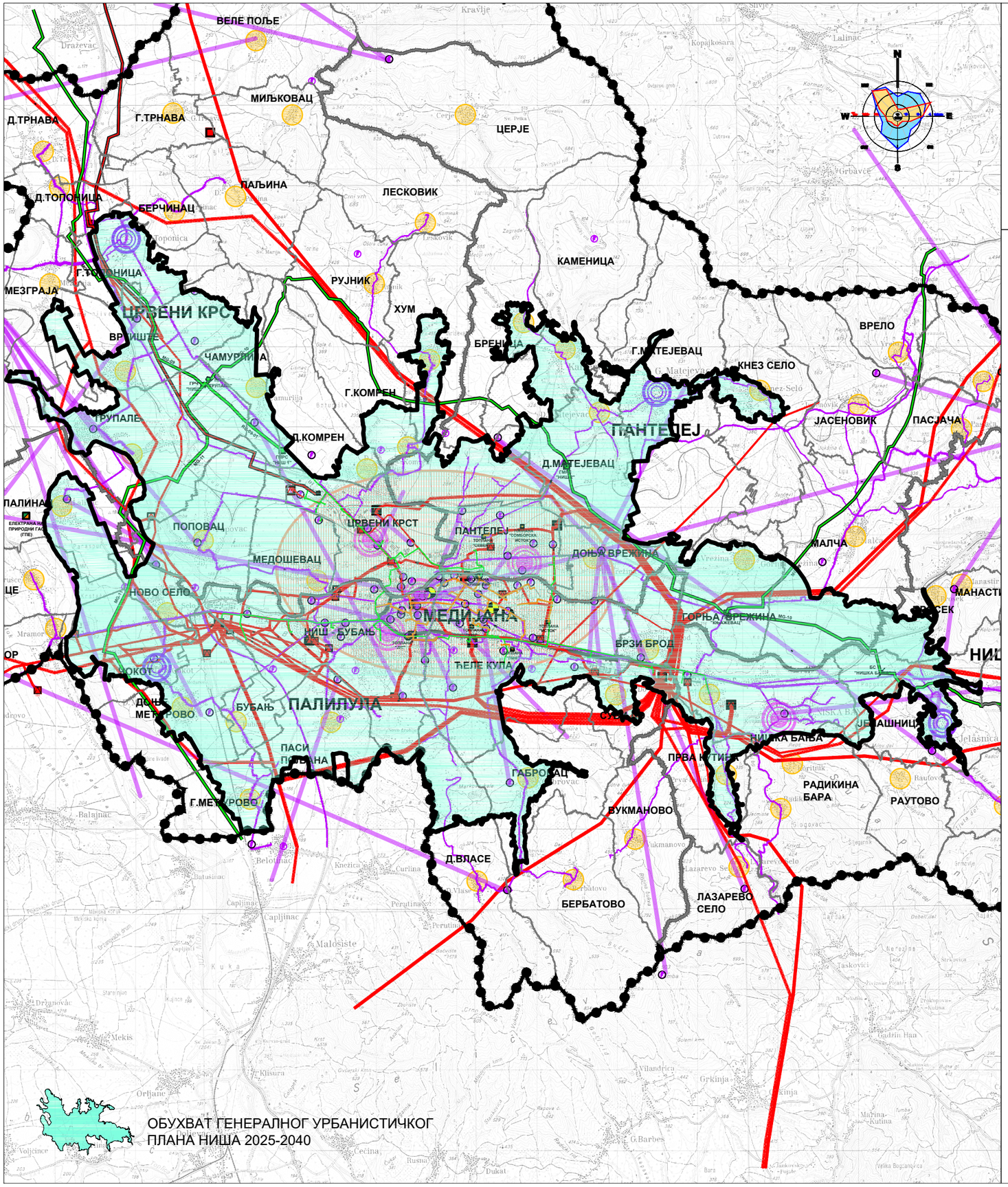

ГРАНИЦЕ

- ГРАНИЦА ПРОСТОРНОГ ПЛАНА
- ГРАНИЦЕ ГРАДСКИХ ОПШТИНА
- ГРАНИЦЕ КАТАСТАРСКИХ ОПШТИНА

ЦЕНТРАЛИТЕТ НАСЕЉА

- МЕТРОПОЛСКО ПОДРУЧЈЕ НИШ
- ОПШТИНСКИ ЦЕНТАР
- ЦЕНТАР ЗАЈЕДНИЦЕ НАСЕЉА
- НАСЕЉА

ЕЛЕКТРОЕНЕРГЕТСКА МРЕЖА:

- ТРАФОСТАНИЦА ТС 400/х KV-ПОСТОЈЕЋА
- ТРАФОСТАНИЦА ТС 400/х KV-ПЛАНИРАНА
- ТРАФОСТАНИЦА ТС 110/х KV-ПЛАНИРАНА
- ТРАФОСТАНИЦА ТС 110/х KV-ПОСТОЈЕЋА
- ТРАФОСТАНИЦА ТС 35/х KV-ПОСТОЈЕЋА
- ТРАФОСТАНИЦА ТС 35/х KV-ПЛАНИРАНА
- ТРАСА ЕЛЕКТРОЕНЕРГЕТСКОГ ВОДА 400 KV - ПОСТОЈЕЋА НАДЗЕМНА
- ТРАСА ЕЛЕКТРОЕНЕРГЕТСКОГ ВОДА 220KV - ПОСТОЈЕЋА НАДЗЕМНА
- ТРАСА ЕЛЕКТРОЕНЕРГЕТСКОГ ВОДА 110KV - ПОСТОЈЕЋА НАДЗЕМНА
- ТРАСА ЕЛЕКТРОЕНЕРГЕТСКОГ ВОДА 110KV - ПЛАНИРАНА НАДЗЕМНА
- ТРАСА ЕЛЕКТРОЕНЕРГЕТСКОГ ВОДА 110KV - ПЛАНИРАНА ПОДЗЕМНА
- ТРАСА ЕЛЕКТРОЕНЕРГЕТСКОГ ВОДА 110KV - ЗА ИЗМЕШТАЊЕ НАДЗЕМНА
- ТРАСА ЕЛЕКТРОЕНЕРГЕТСКОГ ВОДА 35KV - ПОСТОЈЕЋА НАДЗЕМНА
- ТРАСА ЕЛЕКТРОЕНЕРГЕТСКОГ ВОДА 35KV - ЗА УКИДАЊЕ НАДЗЕМНА
- ТРАСА ЕЛЕКТРОЕНЕРГЕТСКОГ ВОДА 35KV - ПОСТОЈЕЋА ПОДЗЕМНА
- ТРАСА ЕЛЕКТРОЕНЕРГЕТСКОГ ВОДА 35KV - ПЛАНИРАНА ПОДЗЕМНА
- ЗАШТИТНИ ПОЈАС ЕЛЕКТРОЕНЕРГЕТСКОГ ВОДА

ТЕЛЕКОМУНИКАЦИОНА МРЕЖА:

- ОПТИЧКИ КАБЛ - ПОСТОЈЕЋИ ПОДЗЕМНИ
- ТК КАБЛ - ПОСТОЈЕЋИ ПОДЗЕМНИ
- РАДИО - РЕЛЕЈНЕ ВЕЗЕ - ПОСТОЈЕЋЕ
- БАЗНА СТАНИЦА - ПОСТОЈЕЋА
- БАЗНА СТАНИЦА - ПЛАНИРАНА
- ТЕЛЕФОНСКА ЦЕНТРАЛА (АТЦ) - ПОСТОЈЕЋА

ГАСИФИКАЦИЈА

- ГЛАВНИ РАЗВОДНИ ЧВОР (ГРЧ)
- ПРИМОПРЕДАЈНА СТАНИЦА (ППС)
- ГЛАВНА МЕРНОРЕГУЛАЦИОНА СТАНИЦА (ГМРС)
- БЛОК СТАНИЦА (БС)
- ГАСОВОД ПРИТИСКА ВЕЋЕГ ОД 16 bar - ПОСТОЈЕЋИ
- ГАСОВОД ПРИТИСКА ВЕЋЕГ ОД 16 bar - ПЛАНИРАНИ
- ЗАШТИТНИ ПОЈАС МАГИСТРАЛНОХ ГАСОВОДА
- ГАСОВОД ПРИТИСКА МАЊЕГ ОД 16 bar - ПЛАНИРАНИ

ТОПЛИФИКАЦИЈА

- ТОПЛОВОД ОД ГАСНЕ ЕНЕРГАНЕ - ПЛАНИРАНИ
- ТОПЛАНА ПОСТОЈЕЋА
- ТОПЛАНА ПЛАНИРАНА
- ЕЛЕКТРАНА НА ПРИРОДНИ ГАС (ГАСНО-ПАРНО ТУРБИНСКО ПОСТРОЈЕЊЕ - ГПЕ) - ПЛАНИРАНА

ПРОДУКТОВОДИ ЗА ТРАНСПОРТ НАФТНИХ ДЕРИВАТА

- ПРОДУКТОВОД - ПЛАНИРАНИ
- ЗАШТИТНИ ПОЈАС ПРОДУКТОВОДА
- РЕЗЕРВОАРИ - ПОСТОЈЕЋИ

ИЗВОД ИЗ ПРОСТОРНОГ ПЛАНА ГРАДА НИША

РК 3. ТУРИЗАМ И ЗАШТИТА ПРОСТОРА

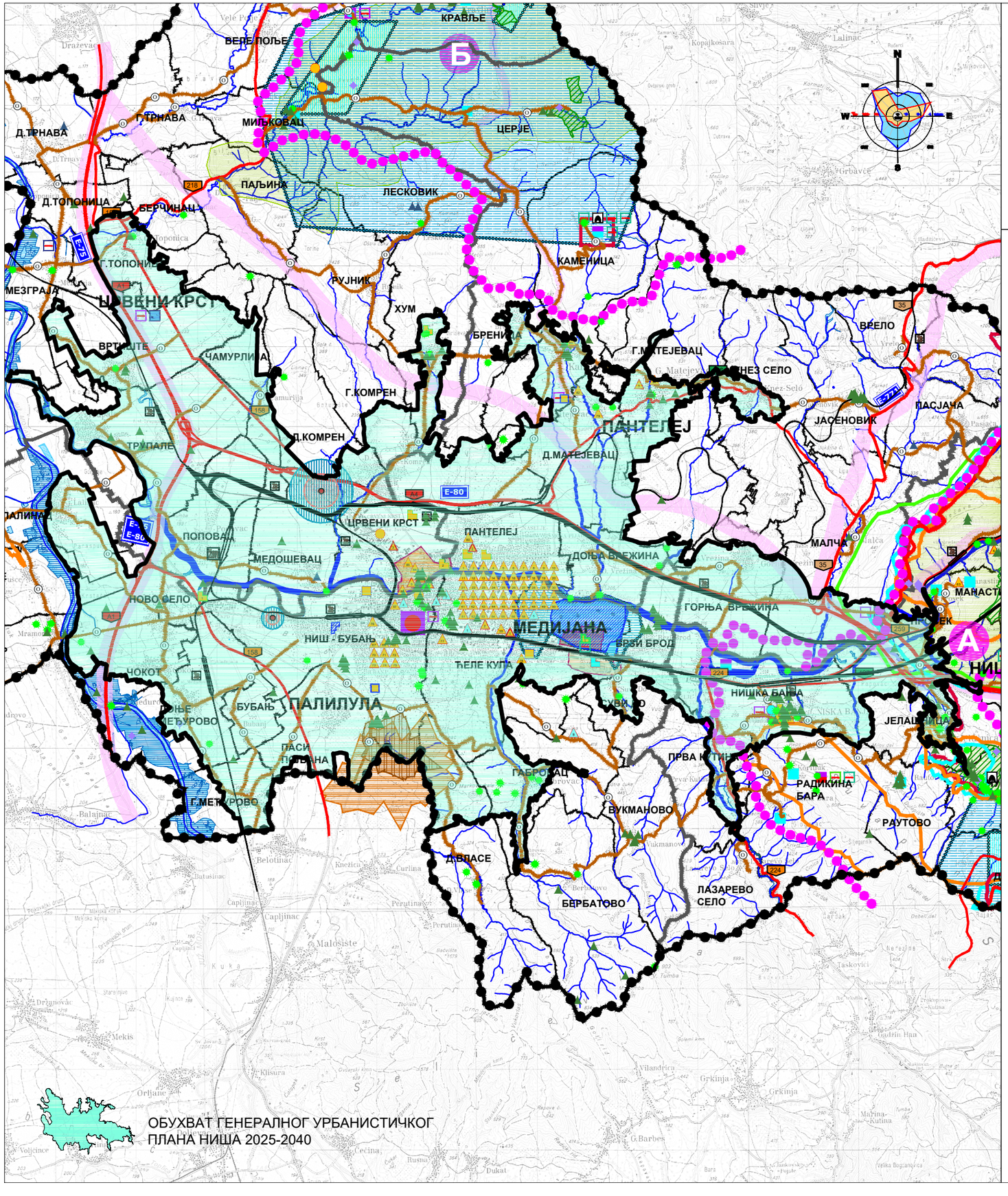

ОБУХВАТ ГЕНЕРАЛНОГ УРБАНИСТИЧКОГ ПЛАНА НИША 2025-2040

ТУРИЗАМ

- ГРАДСКИ ТУРИСТИЧКИ ЦЕНТАР
- БАЊСКО ТУРИСТИЧКО МЕСТО
- СПОРТСКО - РЕКРЕАТИВНИ ЦЕНТАР
- СЕОСКИ ТУРИСТИЧКИ ЦЕНТАР
- СЕОСКО НАСЕЉЕ СА ДОМИНАНТНОМ ТУРИСТИЧКОМ ФУНЦИЈОМ
- ТУРИСТИЧКА ЗОНА "А" У ОКВИРУ ЈУГОИСТОЧНОГ РАЗВОЈНОГ ПОЈАСА
- ТУРИСТИЧКА ЗОНА "Б" У ОКВИРУ СЕВЕРНОГ РАЗВОЈНОГ ПОЈАСА
- ТУРИСТИЧКИ ПРАВАЦ I РЕДА
- ТУРИСТИЧКИ ПРАВАЦ II РЕДА
- ЕТНОПАРК
- ИНФО ПУНКТ
- КАМП
- ЛОВНИ ТУРИЗАМ
- РИБОЛОВНИ ТУРИЗАМ
- БИОГЕОГРАФСКИ ТУРИСТИЧКИ МОТИВИ
- УЛАЗНИ ПУНКТ
- ВИДИКОВАЦ
- СКИЈАЛИШТЕ
- ВИЗИТОРСКИ ЦЕНТАР
- МОТЕЛ
- ГЕОМОРФОЛОШКИ ТУРИСТИЧКИ МОТИВИ

ПРИРОДНЕ ВРЕДНОСТИ

- РЕЖИМ ЗАШТИТЕ I СТЕПЕНА
- РЕЖИМ ЗАШТИТЕ II СТЕПЕНА
- РЕЖИМ ЗАШТИТЕ III СТЕПЕНА
- ЕМЕРАЛД МРЕЖА
- ЕМЕРАЛД
- ЕКОЛОШКА МРЕЖА
- ИПА
- ИБА
- ПБА
- СТАНИШТА
- ПТИЦЕ
- ВРСТЕ
- СТАБЛА

ЗОНЕ САНИТАРНЕ ЗАШТИТЕ

- ЗОНА НЕПОСРЕДНЕ САНИТАРНЕ ЗАШТИТЕ ИЗВОРИШТА (ЗОНА I)
- УЖА ЗОНА САНИТАРНЕ ЗАШТИТЕ ИЗВОРИШТА (ЗОНА II)
- ШИРА ЗОНА САНИТАРНЕ ЗАШТИТЕ ИЗВОРИШТА (ЗОНА III)

НЕПОКРЕТНА КУЛТУРНА ДОБРА

- АРХЕОЛОШКО НАЛАЗИШТЕ ОД ИЗУЗЕТНОГ ЗНАЧАЈА
- СПОМЕНИК КУЛТУРЕ ОД ВЕЛИКОГ ЗНАЧАЈА
- ЕВИДЕНТИРАНО АРХЕОЛОШКО НАЛАЗИШТЕ
- СПОМЕНИК КУЛТУРЕ ОД ИЗУЗЕТНОГ ЗНАЧАЈА
- СПОМЕНИК КУЛТУРЕ ОД ВЕЛИКОГ ЗНАЧАЈА
- СПОМЕНИК КУЛТУРЕ
- АРХЕОЛОШКО НАЛАЗИШТЕ ОД ИЗУЗЕТНОГ ЗНАЧАЈА
- АРХЕОЛОШКО НАЛАЗИШТЕ ОД ВЕЛИКОГ ЗНАЧАЈА
- АРХЕОЛОШКО НАЛАЗИШТЕ
- ЗНАМЕНИТО МЕСТО ОД ИЗУЗЕТНОГ ЗНАЧАЈА
- ЗНАМЕНИТО МЕСТО
- ПРОСТОРНА КУЛТУРНО-ИСТОРИЈСКА ЦЕЛИНА

ДОБРА ПОД ПРЕТХОДНОМ ЗАШТИТОМ

- ПОЈЕДИНАЧНИ ОБЈЕКАТ
- АРХЕОЛОШКИ ЛОКАЛИТЕТ
- АМБИЈЕНТАЛНА ЦЕЛИНА

ЛЕГЕНДА:

ГРАНИЦЕ

- ГРАНИЦА ПРОСТОРНОГ ПЛАНА
- ГРАНИЦЕ ГРАДСКИХ ОПШТИНА
- ГРАНИЦЕ КАТАСТАРСКИХ ОПШТИНА
- ВОДОТОКОВИ
- ВОДОТОКОВИ - РЕГУЛАЦИЈА
- ВОДНО ЗЕМЉИШТЕ
- ВОДНО ЗЕМЉИШТЕ - ПЛАНИРАНО

САОБРАЋАЈНА ИНФРАСТРУКТУРА

- ДРЖАВНИ ПУТ I А РЕДА
- ДРЖАВНИ ПУТ I Б РЕДА
- ДРЖАВНИ ПУТ II А РЕДА
- ДРЖАВНИ ПУТ II Б РЕДА
- ДРЖАВНИ ПУТ II РЕДА - ПЛАНИРАНИ
- ОПШТИНСКИ ПУТ
- ОПШТИНСКИ ПУТ - ПЛАНИРАНИ
- E-75 МЕЂУНАРОДНА ОЗНАКА ПУТА
- ОЗНАКА ПУТА
- ПОСТОЈЕЋА ПЕТЉА
- ЖЕЛЕЗНИЧКА ПРУГА
- ЖЕЛЕЗНИЧКА ПРУГА - ПЛАНИРАНА
- ЖЕЛЕЗНИЧКА ПРУГА ЗА ВОЗОВЕ ВЕЛИКИХ БРЗИНА
- ЖЕЛЕЗНИЧКА ПРУГА - ДЕОНИЦА ЗА УКИДАЊЕ
- ЖЕЛЕЗНИЧКА СТАНИЦА

СЕВЕСО ПОСТРОЈЕЊА / КОМПЛЕКСИ

- КОМПЛЕКСИ "ВИШЕГ" РЕДА
- ЗОНА ОПАСНОСТИ
- ПОВРЕДИВА ЗОНА

УПРАВЉАЊЕ ОТПАДОМ

- ЗОНА ЗАБРАЊЕНЕ ГРАДЊЕ ОКО ДЕПОНИЈЕ ОТПАДА "БУБАЊ"
- ЗОНА ЗАБРАЊЕНЕ ГРАДЊЕ ОКО РЦУО "КЕЛЕШ"

НАПОМЕНЕ:

* СПОМЕНИЦИ КУЛТУРЕ ОД БРОЈА 1. ДО 58 У ЦЕНТРАЛНОЈ ГРАДСКОЈ ЗОНИ СУ ПРИКАЗАНИ ВАН ПРАВИХ ЛОКАЦИЈА ЗБОГ ОГРАНИЧЕНОСТИ ГРАФИЧКОГ ПРИКАЗА РАЗМЕРОМ
* ИЗ ИСТОГ РАЗЛОГА, КАО И ЗБОГ НЕУЈЕДНАЧЕНОСТИ ЕЛЕМЕНАТА ЗА УБИКОВАЊЕ, НА ГРАФИЧКОМ ПРИЛОГУ ЈЕ БИЛО МОГУЋЕ ПРИКАЗАТИ САМО НЕПОКРЕТНА КУЛТУРНА ДОБРА И ДОБРА ПОД ПРЕТХОДНОМ ЗАШТИТОМ

ИЗВОД ИЗ ПРОСТОРНОГ ПЛАНА ГРАДА НИША

РК 4. КАРТА СПРОВОЂЕЊА

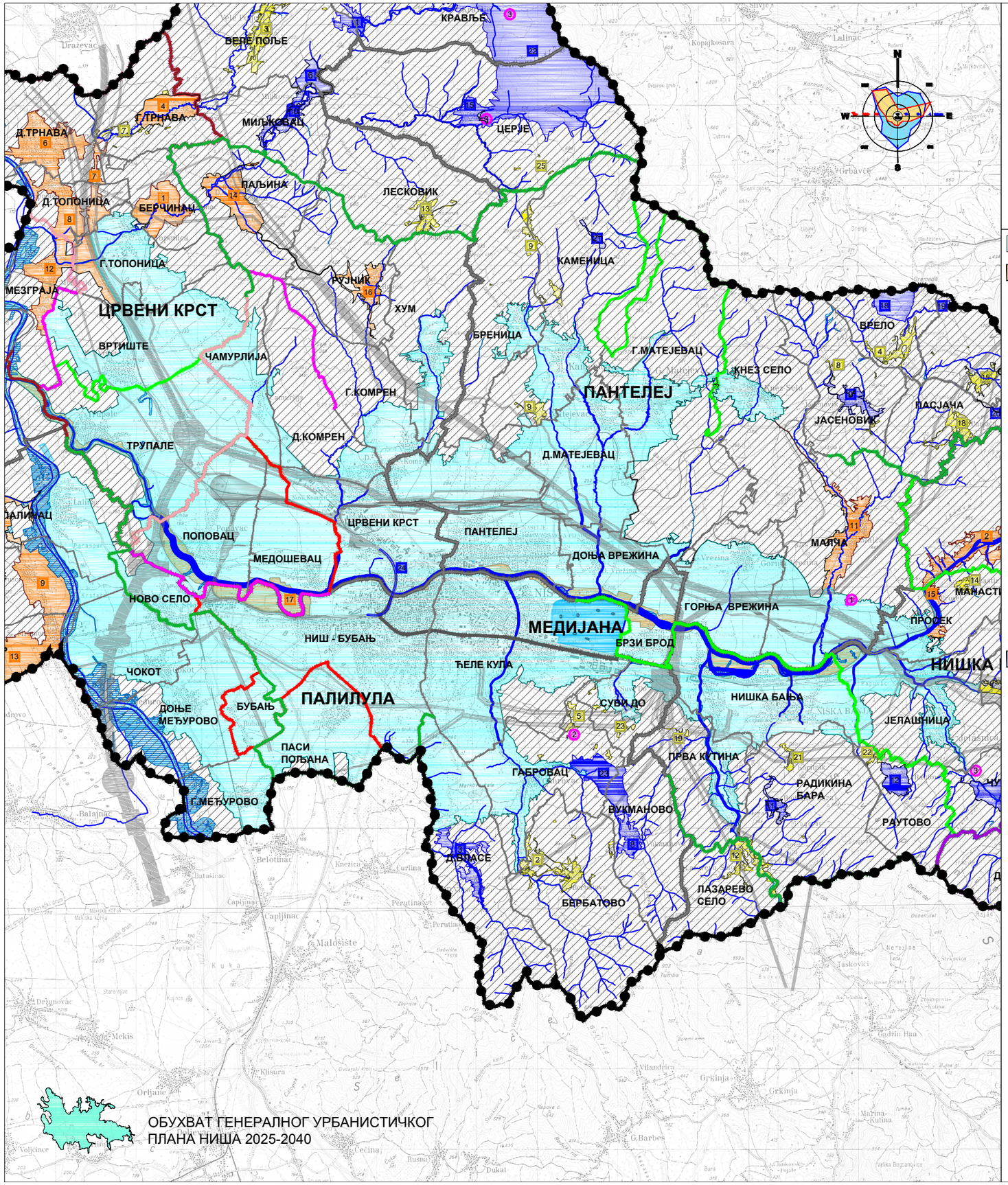

ГЕНЕРАЛНИ УРБАНИСТИЧКИ ПЛАН

ПЛАНОВИ ГЕНЕРАЛНЕ РЕГУЛАЦИЈЕ

1 ПГР БЕРЧИНАЦ
2 ПГР ВИКЕНД НАСЕЉА СИЋЕВО
3 ПГР ГОРЊА СТУДЕНА
4 ПГР ГОРЊА ТРНАВА
5 ПГР ДОЊА СТУДЕНА
6 ПГР ДОЊА ТРНАВА
7 ПГР ДОЊА ТОПОНИЦА ИСТОК
8 ПГР ДОЊА ТОПОНИЦА
9 ПГР КРУШЦЕ
10 ПГР ЛАЛИНАЦ
11 ПГР МАЛЧА
12 ПГР МЕЗГРАЈА
13 ПГР МРАМОР
14 ПГР ПАЉИНА
15 ПГР ПРОСЕК - МАНАСТИР
16 ПГР РУЈНИК
17 ПГР ПРИОБАЛНОГ ПОЈАСА РЕКЕ НИШАВЕ

ПЛАНОВИ ДЕТАЉНЕ РЕГУЛАЦИЈЕ

1 ПДР БАЊЕ ТОПИЛО
2 ПДР ВИКЕНД НАСЕЉА ОСТРОВИЦА
3 ПДР ДЕЛА НАСЕЉА ДОЊЕ ВЛАСЕ
4 ПДР ДЕЛА НАСЕЉА КУНОВИЦА
5 ПДР КАМЕНОЛОМА ОСТРОВИЦА
6 ПДР ЛОКАЛИТЕТА МИЉКОВАЧКА КУЛА
7 ПДР НАСЕЉА КРАВЉЕ
8 ПДР НАСЕЉА ВУКМАНОВО
9 ПДР НАСЕЉА ЈАСЕНОВИК
10 ПДР НАСЕЉА МИЉКОВАЦ
11 ПДР НАСЕЉА РАДИКИНА БАРА
12 ПДР НАСЕЉА РАУТОВО
13 ПДР НАСЕЉА СЕЧАНИЦА
14 ПДР НАСЕЉА СИЋЕВО
15 ПДР НАСЕЉА ЦЕРЈЕ
16 ПДР НАСЕЉА ЧУКЉЕНИК
17 ПДР ПУТА БОЈАНИНЕ ВОДЕ ПЛОЧЕ
18 ПДР СОЛАРНЕ ЕЛЕКТРАНЕ ВРЕЛО
19 ПДР СОЛАРНЕ ЕЛЕКТРАНЕ ГРАМАДА
20 ПДР СОЛАРНЕ ЕЛЕКТРАНЕ ЦЕРНИЦА
21 ПДР ТУРИСТИЧКОГ НАСЕЉА КАМЕНИЧКИ ВИС
22 ПДР ЦЕРЈАНСКА ПЕЋИНА
23 ПДР ОШТРА ЧУКА
24 ПДР ТРАСЕ ЖЕЛЕЗНИЧКЕ ПРУГЕ

УРБАНИСТИЧКИ ПРОЈЕКТИ

1 УП МУЛТИФУНКЦИОНАЛНИ СПОРТСКО - РЕКРЕАТИВНО ТУРИСТИЧКИ ЦЕНТАР „МАЛЧА“
2 УП РАТЕЛ
3 УП ИНФО ПУНКТ

УРЕЂАЈНЕ ОСНОВЕ

1 УО ЗА НАСЕЉЕ БАНЦАРЕВО
2 УО ЗА НАСЕЉЕ БЕРБАТОВО
3 УО ЗА НАСЕЉЕ ВЕЛЕ ПОЉЕ
4 УО ЗА ДЕЛОВЕ НАСЕЉА ВРЕЛО
5 УО ЗА ДЕЛОВЕ НАСЕЉА ГАБРОВАЦ
6 УО ЗА ДЕЛОВЕ НАСЕЉА ГОРЊА СТУДЕНА
7 УО ЗА ДЕЛОВЕ НАСЕЉА ГОРЊА ТРНАВА
8 УО ЗА ДЕЛОВЕ НАСЕЉА ЈАСЕНОВИК
9 УО ЗА ДЕЛОВЕ НАСЕЉА КАМЕНИЦА И БРЕНИЦА
10 УО ЗА ДЕЛОВЕ НАСЕЉА КРАВЉЕ
11 УО ЗА ДЕЛОВЕ НАСЕЉА КУНОВИЦА
12 УО ЗА НАСЕЉЕ ЛАЗАРЕВО СЕЛО
13 УО ЗА НАСЕЉЕ ЛЕСКОВИК
14 УО ЗА НАСЕЉЕ МАНАСТИР
15 УО ЗА НАСЕЉЕ ОРЕОВАЦ
16 УО ЗА НАСЕЉЕ ОСТРОВИЦА
17 УО ЗА НАСЕЉЕ ПАЛИГРАЦЕ
18 УО ЗА НАСЕЉЕ ПАСЈАЧА
19 УО ЗА ДЕО НАСЕЉА ПРВА КУТИНА
20 УО ЗА НАСЕЉЕ РАВНИ ДО
21 УО ЗА ДЕЛОВЕ НАСЕЉА РАДИКИНА БАРА
22 УО ЗА ДЕЛОВЕ НАСЕЉА РАУТОВО
23 УО ЗА ДЕЛОВЕ НАСЕЉА СУВИ ДО
24 УО ЗА НАСЕЉЕ СУПОВАЦ
25 УО ЗА ДЕЛОВЕ НАСЕЉА ЦЕРЈЕ

ПРОСТОРНИ ПЛАНОВИ ПОСЕБНЕ НАМЕНЕ

ППППК АУТОПУТА Е-75 ДЕОНИЦА БЕОГРАД -НИШ
ППППК НИШ - ГРАНИЦА РЕПУБЛИКЕ СЕВЕРНЕ МАКЕДОНИЈЕ
ППППК НИШ - ГРАНИЦА БУГАРСКЕ
ППППН СИСТЕМА ПРОДУКТОВОДА КРОЗ РЕПУБЛИКУ СРБИЈУ (Сомбор - НовиСад - Панчево - Београд - Смедерево - Јагодина - Ниш)
ППППН ИК ЖЕЛЕЗНИЧКЕ ПРУГЕ БЕОГРАД-НИШ
ППППН ИК МАГИСТРАЛНОГ ГАСОВОДА НИШ - ДИМИТРОВГРАД СА ЕЛЕМЕНТИМА ДЕТАЉНЕ РЕГУЛАЦИЈЕ;
ППППН СПЕЦИЈАЛНИ РЕЗЕРВАТ ПРИРОДЕ СУВА ПЛАНИНА

ДИРЕКТНО СПРОВОЂЕЊЕ ППППН

ДИРЕКТНО СПРОВОЂЕЊЕ ППГН